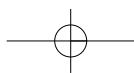
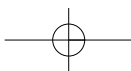


IMAGO ANTIQUA

LUGO ROMANO





Edición

Excmo. Concello de Lugo

Coordinación xeral

Adolfo de Abel Vilela

Autor

Enrique González Fernández

Colaboradores/as

Covadonga Carreño Gascón
Enrique Alcorta Irastorza

Fotografía

Grupo Arqueolóxico Larouco
Groma S.C.
Servicio Municipal de Arqueoloxía

Deseño

add-galicia

Dirección creativa

Xesús Fraga
Óscar Canal

Deseño gráfico

Mario Sigüenza

Impresión

Depósito Legal

00000

ISBN

00000

Comisario

Enrique González Fernández

Coordinación xeral

Adolfo de Abel Vilela

Colaboradores/as

Covadonga Carreño Gascón
Enrique Alcorta Irastorza

Imaxe e deseño

add-galicia

Dirección de arte e deseño

Xesús Fraga
Óscar Canal

Montaxe

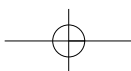
Manuel Gulín Rodríguez
Xosé Real Pérez
Christian Villamide

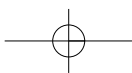
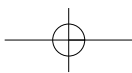
Iluminación

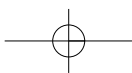
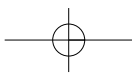
Luvesa

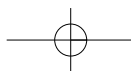
Fotografía

Grupo Arqueolóxico Larouco
Groma S.C.
Servicio Municipal de Arqueoloxía









A IMAXE DO LUGO ROMANO

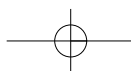
José Clemente López Orozco
Alcalde de Lugo

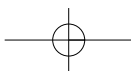
O día 30 de novembro de 2000, un comité da UNESCO reunido en Cairns (Australia) decidiu que a muralla romana de Lugo fose incluída na Lista do Patrimonio Mundial, Cultural e Natural, o que significa que a partir dese momento é un monumento Patrimonio da Humanidade.

Posiblemente nunca a muralla concitou tanta unanimidade entre os lucenses que se entregaron en apoio da candidatura. Institucións públicas e privadas, empresas, colectivos profesionais, sociais e culturais, numerosos particulares, grupos políticos, etc., demostraron o aprecio que hoxe se ten por tan excepcional monumento, facendo que transcendera a súa importancia cultural, o seu valor excepcional como símbolo do xenio creador dos romanos, e que se saiba que contamos cun exemplar único no territorio que comprendía o Imperio Romano.

Pero tamén é certo que para que isto fose posible, antes, durante séculos, houbo quen se preocupou por conservar e pasarnos un legado que é a mellor herdanza que nos puideron deixar. Por iso dixemos "Conseguímolos entre todos". porque non foi só labor dos de hoxe senón tamén dos que nos precederon. E entre todos, hai que conseguir por en valor este patrimonio riquísimo que temos debaixo dos pés e que noutros lugares constitúe unha fonte de riqueza para os habitantes que contan cun tesouro arqueolóxico semellante ou inferior ó noso.

Pero non abunda con telo, senón que hai que recuperalo, catalogalo, consolidalo, restauralo, estudialo, expoñelo e divulgalo. E para iso fai falla un plan de actuación, investimento público e privado, persoal especializado, e a infraestrutura necesaria para utilizar estes recursos en beneficio dos cidadáns, porque a ninguén se lle agacha que o turismo, especialmente o denominado cultural, e unha industria xeradora de postos de traballo e de riqueza.



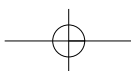


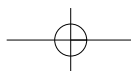
Con este obxectivo o grupo do Goberno municipal xa comezou a dar algúns pasos chegando a acordos con particulares e coa Administración autonómica para conservar vestixios *in situ*. Dentro das actividades culturais e de promoción da cidade, organizadas polo Concello con motivo da presentación á UNESCO da candidatura da muralla, estaba a exposición montada con carácter temporal IMAGO ANTIQVA. LVGO ROMANO, pois considerábase que tanto os lucenses como os visitantes debían coñecer a evolución da cidade desde a fase campamental ata a súa decadencia, e, sobre todo, que relacionasen o monumento coa súa época a través dos achados, dos obxectos expostos e dos datos achegados polas escavacións arqueolóxicas dos últimos anos.

Pero na circunstancia actual entendemos que sería imprudente o peche desta exposición que foi visitada por varios miles de persoas maioritariamente foráneas. Consideramos que a exposición debe ser permanente para cubri o baldeiro da carencia dun Museo da Cidade, con todo o que a palabra "museo" significa no campo da museoloxía, e que aspiramos a ter.

Mentres, IMAGO ANTIQVA. LVGO ROMANO, tenta cubrir esa necesidade. Unha exposición dignamente montada, didáctica, que nos pon diante da vida cotiá dos antigos habitantes de LVCVS AVGVSTI, o seu desenvolvido e magnífico urbanismo, o traballo e forma de vida, o lecer, as súas crenzas relixiosas, os ritos funerarios, etc.

Só me resta felicitar ó Comisario da Exposición Enrique González Fernández e ó colaborador Enrique Alcorta Irastorza, arqueólogos que levan anos desenvolvendo o seu traballo en Lugo con grande profesionalidade, á Covadonga Carreño Gascón xefa do servizo de Arqueoloxía municipal e ó equipo de deseñadores e montadores polo resultado conseguido. Por último agradecer tamén ás empresas que coas súas achegas fixeron posible o financiamento da exposición e ó grupo de comunicación **R** que patrocina a edición deste catálogo.





REVALORIZAR E APRECIAR O PATRIMONIO

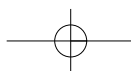
Branca Rodríguez Pazos
Primeira Tenente de Alcalde

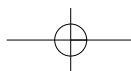
Desde o século XIX cultura e turismo tiveron un vínculo e non se concebían as viaxes con este compoñente do lecer instructivo sen que inclúsen os monumentos, as formas de vida, os costumes, a gastronomía, e, en fin, aqueles aspectos que nos fan comprender o que temos en común e o que nos diferencia.

É frecuente que valoremos máis o alleo que o propio. Que fagamos turismo para ver cousas que teñen moita menos entidade que as que posuímos e posiblemente ignoramos ou non coñecemos suficientemente. Está ben ver mundo para o enriquecemento cultural, pero tamén co fin de comparar o noso contorno con outros de lugares máis distantes, para podelo apreciar no que vale de seu, destacando o que ten de aceptable e procurando corrixir o que de negativo ou inadecuado poida desmerecer o seu valor real.

Estas consideracións previas son unha reflexión que entendemos que compre facer despois da inclusión da muralla romana de Lugo na Lista do Patrimonio Mundial, Cultural e Natural da UNESCO. A importancia deste feito quizais aínda non se valore en toda a súa dimensión, e posiblemente tamén non se calibre ben no seu alcance. Quero dicir que a declaración da muralla como Patrimonio da Humanidade é unha oportunidade sen precedentes para impulsar o desenvolvemento do sector turístico na cidade con todo o que supón de mellora social, económica e cultural, en definitiva de creación de riqueza e benestar.

Por iso, é preciso mostrar ó visitante o potencial patrimonial que temos, non só a muralla, sen dúbida o primeiro monumento, senón tamén os outros edificios singulares, públicos e privados, e esa reserva paisaxística de impresionante beleza que temos aa ribeira do río Miño. Porque o lugar, o hábitat escollido polos romanos para a fundación da cidade de *Lucus Augusti* non



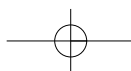


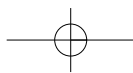
debeu de ser casual, senón que valorarían, desde distintos puntos de vista, as características da localización e os recursos necesarios para a instalación dunha urbe que adquiriu unha importancia e desenvolvemento que non volvería ter ata o século XX.

E iso é o que se pode ver na exposición IMAGO ANTIQVA. LVGO ROMANO, estruturada cronoloxicamente desde As Orixes da cidade, pasando polo Esplendor e o seu Ocaso. Unha síntese da súa evolución histórica desde o ano 25 a. de C. ata a primeira metade do século V, desde o mundo prerromano e romano ata o cristián. Un resumo de case cincocentos anos do Lugo alto e baixoimperial, dunha cidade sen muralla e con ela.

Visitar a exposición resulta imprescindible se se quere coñecer a cidade romana que aínda pervive baixo da actual e o que garda. Pero tamén para entender o pasado, onde temos as raíces, e decatarnos de que hai un recinto histórico declarado Ben de Interese Cultural cunhas etapas medieval, moderna e contemporánea que son o reflexo da sociedade, da cultura e da economía dos distintos períodos, que tamén teñen os seus valores.

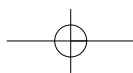
A revalorización e integración da muralla co seu contorno, mediante o absoluto respecto das súas inmediacións, coa creación e potenciación de parques arqueolóxicos, ademais da exposición de pezas como elementos de ornato en xardíns xa existentes, a presentación de vestixios arqueolóxicos *in situ* mediante acordos e convenios con outras institucións e con persoas físicas ou xurídicas, o remate do chamado "museo" de San Roque, a "musealización" dos vestixios e do mosaico das rúas de Doutor Castro e Gustavo Freire, así como chegar ós acordos pertinentes coa propiedade do balneario e coa administración competente para a creación e promoción da área arqueolóxica e museográfica das termas romanas, abren un campo de enormes posibilidades para o desenvolvemento turístico de Lugo, polo que apostamos decididamente, marcado por un antes e un despois da declaración da muralla como Patrimonio da Humanidade.

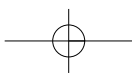
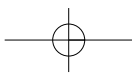


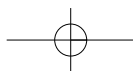


“Quien dijese que la actual Lugo es una ciudad que se levanta sobre sus propias ruinas, no se equivocaría mucho. Cuando la piqueta hiere el suelo buscando cimientos a las nuevas edificaciones, a cada momento se descubren restos de la población romana que no parecen sino que quieren sobrevivir a todas las destrucciones”.

Manuel Murguía,
*España, sus monumentos y artes:
Su naturaleza e historia. Galicia.*
Barcelona, 1888.







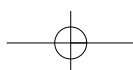
IMAGO ANTIGUA

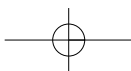
A penas pasaron máis dunha ducia de anos dende que no ano 1986 se comezou a actividade arqueolóxica de forma sistemática na cidade de Lugo. Ó longo deste tempo, polémicas aparte, montáronse tres exposicións que tiveron como temática central o Lugo romano, saíron á luz varias publicacións sobre o mesmo tema, e a cidadanía lucense foise acostumando paseniñamente á cotiá presenza das escavacións arqueolóxicas en solo urbano; dando paso a inquietude inicial a unha situación presente que, aparentemente, é aceptada por todos. Medrou, sen dúbida, a concienciación cidadá sobre o pasado da cidade, e cada vez resulta máis patente a identificación dos lucenses con este pasado, que se traduce nun mellor recoñecemento do seu monumento máis senlleiro, a muralla, memoria permanente da antiga *Lucus Augusti*.

Polo tanto, algo parece que mudou nestes últimos anos en Lugo, para que a día de hoxe xa podamos falar co convencemento de que é posible a coexistencia entre a firme vontade de protexer e conservar os vestixios do noso pasado, e o normal desenvolvemento dunha cidade que aspira a modernizarse.

É hora pois de que a arqueoloxía e o que esta representa sexa considerada tamén como un factor de progreso, por paradoxal que poida resultar, tanto polas achegas que está realizando na recuperación dun rico patrimonio histórico, como pola revalorización que pode exercer sobre o futuro da cidade actual.

Neste papel que pretendemos outorgarlle á nosa cidade estamos implicados todos, na firme convicción de que se existe algo que paga a pena verdadeiramente preservar non é outra cousa que a nosa memoria histórica, aquela sobre a que podemos construír o noso futuro.





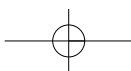
Con esta pretensión, unha vez máis traemos a colación unha nova montaxe expositiva sobre o Lugo romano, coa sa intención de "saturar" os habitantes de Lugo, e aqueles que nos visiten, de arqueoloxía romana.

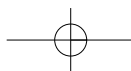
Pareceunos axeitado, neste caso, darlle máis protagonismo á cidade; e por iso con esta nova exposición pretendemos, partindo dos valores amosados en anteriores ocasións, dar a coñecer algúns dos aspectos esenciais da cidade romana; mediante un discurso expositivo no que a mensaxe principal é explicar como se configurou e desenvolveu a estrutura urbana de Lucus Augusti.

Tratar expositivamente a cidade dende esta óptica, presenta non serios problemas de complexa resolución. Por unha banda, no estado actual dos nosos coñecementos, a reconstrucción da cidade romana, ben sexa dende o punto de vista urbanístico e arquitectónico, ben económico ou social, resulta aínda problemática en moitos aspectos; se ben, nos últimos anos avanzouse de xeito notorio na súa investigación. Por outra, a dificultade de dar cabida nun espacio limitado, como pode ser o marco desta exposición, a realidades dificilmente trasladables, como son as urbanísticas e/ou arquitectónicas. A falla doutras fórmulas habituais a este tipo de exposicións, tan só nos queda o recurso de ilustrar, como se dun álbum fotográfico se tratase, a formación da estrutura urbana de Lucus Augusti, a través dos elementos gráficos que dela dan conta as numerosas intervencións arqueolóxicas levadas a cabo en solo urbano, e daqueles obxectos máis atractivos e elocuentes, como manifestacións propias da vida urbana.

Con esta liña argumental, a exposición ordénase en dous grandes bloques, nos que o punto de inflexión, a muralla, marca un antes e un despois na configuración da cidade.

O primeiro bloque abrangue os tres primeiros séculos na vida da cidade, dende as súas orixes como establecemento campamental, ata a etapa de máximo esplendor, onde Lucus coñecerá un importante pulo urbanístico que se traduce na consolidación da súa trama urbana, na construción dos seus edificios máis emblemáticos, así como na existencia dunha importante actividade artesanal e comercial.

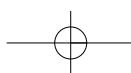


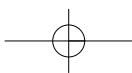
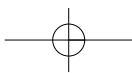


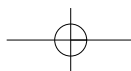
INTRODUCCIÓN

O segundo bloque está presidido pola construción da muralla, probablemente a fins do século III d.C. A fortificación da cidade traerá consigo importantes cambios na fisionomía urbana, derivados da nova traza imposta polo bastión defensivo. O programa de reformas levados a cabo na cidade, tanto no eido público como privado, denota a importancia económica e política acadada por Lucus Augusti neste período. Con todo, a partir das primeiras décadas do s. V d.C., obsérvase unha progresiva degradación da vida urbana. O ocaso da cidade ten unha data, o domingo de Pascua do 460 d.C. A urbe romana dará paso a unha nova cidade totalmente estraña á planificación urbana da etapa anterior.

Con ser nova, esta montaxe bebe en experiencias anteriores e está alimentada por todo o traballo dun grupo de xente que, empapados na arqueoloxía de Lugo, vén desenvolvendo o seu labor profesional nos últimos anos, con entusiasmo e non pouca comprensión. Neste labor están os nosos compañeiros do grupo arqueolóxico Larouco, a quen agradecemos o apoio e a información recibida. Agradecemos tamén a colaboración desinteresada de D.^a Covadonga Carreño Gascón (Arqueóloga municipal) e D. Gonzalo Meijide Comeselle (Arqueólogo da Delegación provincial de Cultura).







I. AS ORIXES: DE CAMPAMENTO A CIDADE

1. O escenario: en terras dos Copori

2. De campamento a cidade

Paulo Fabio Máximo, fundador da cidade

- 2.1. O esplendor da vaixela indíxena
- 2.2. *Caetra*, a moeda da conquista.



II. O ESPLENDOR: IMPLANTACIÓN E CONSOLIDACIÓN URBANA

1. A planificación urbana. Unha cidade con futuro

2. Aspectos dunha cidade

- 2.1. Rúas e pórticos, o escenario da vida pública.
- 2.2. O foro, cerne da vida urbana.
- 2.3. Auga para a cidade.
- 2.4. Aspectos urbanísticos.

3. Aspectos da vida cotiá

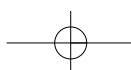
- 3.1. As primeiras importacións cerámicas
- 3.2. Vaixelas finas de mesa: a *terra sigillata* hispánica.
- 3.3. Vaixelas de cociña e mesa.
- 3.4. Vasos para beber.
- 3.5. A fragilidade dun material: botellas e copas de vidro.
- 3.6. Unha luz na escuridade: as lucernas.
- 3.7. Máscaras de teatro ou simplemente decorativas.
- 3.8. O adorno persoal, algo máis que moda.
- 3.9. Os pequenos bronzes e *instrumenta domestica*.
- 3.10. Termas para relaxarse.

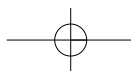
4. Actividade comercial e artesanal: ganarse a vida en *Lucus Augusti*

- 4.1. A moeda, o valor dun sestercio.
- 4.2. Actividade artesanal.

5. Ritos funerarios e crenzas relixiosas

- 5.1. Que a terra che sexa leve.
- 5.2. Antigos deuses, novas crenzas.





III. FORTIFICACIÓN: A CIDADE AMURALLADA

1. A renovación urbana

2. A Muralla

- 2.1. Novidades.
- 2.2. Elementos integrantes.

3. Aspectos urbanísticos

4. A Casa, expresión da arte decorativa

- 4.1. Mostras de pintura mural.
- 4.2. Manifestacións da arte musivaria.

5. Aspectos da vida cotiá

- 5.1. Fiandeiras e tecedores, o vestido hai que facelo.
- 5.2. Unha cerámica con denominación de orixe.
- 5.3. Vaixela de cociña e mesa.
- 5.4. Vaixelas finas de mesa: a *terra sigillata* hispánica tardía.
- 5.5. Os vidros de última xeración.
- 5.6. Aneis con clase.
- 5.7. A moeda baixoimperial, manifestación da crise.

6. Ritos funerarios e crenzas relixiosas

- 6.1. Alimentos para unha longa viaxe.
- 6.2. A presenza dos cultos orientais.



IV. O OCASO

1. Mostras cristiás en *Lucus Augusti*

- 1.1. Mostras arqueolóxicas tardías.

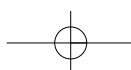
2. O progresivo declive urbanístico

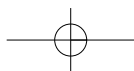
CATÁLOGO

GLOSARIO

BIBLIOGRAFÍA

ÍNDICE DE ILUSTRACIONES



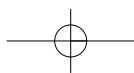
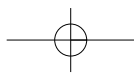



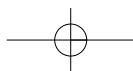
AS ORIXES

DE CAMPAMENTO A CIDADE

Desbotada a existencia na súa localización dun poboado prerromano, que non avalían nin a topografía nin os achados, o máis probable é que a cidade fose fundada, segundo se deduce das testemuñas epigráficas, por Paulo Fabio Máximo, entre os anos 15-13 a.C., sobre as estruturas dun campamento militar; do que a presenza dunha ceca emisora das moedas da *caetra*, parece avaliar a súa existencia. En todo caso, a orixe sacra da cidade sobre un soto sagrado preexistente, posteriormente dedicado ó emperador Augusto, non parece ser a opción máis probable, o que non está en contradicción con que a urbe tomara o seu nome dun santuario (*lucus*) erixido nas súas inmediacións.

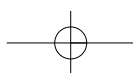






1. O ESCENARIO: EN TERRAS DOS COPORI

Cando no ano 28 a.C. Octaviano, xa Augusto, recibe do Senado as responsabilidades do goberno das provincias fronteirizas, entre as cales se incluía a **Hispania Citerior**, con capital en **Tarraco**; as terras hispanas estaban sometidas xa ó dominio de Roma, agás un pequeno territorio situado nas costas noroccidentais da península, que dende a perspectiva romana era considerado como *Finis Terrae*, a fin do mundo (Fig. 1). Coincidente este, a grandes trazos, coa franxa peninsular que baña o mar Cantábrico, é o sector occidental dela onde se sitúan os dominios setentrionais da futura *Gallaecia*, da que será centro neuráxico *Lucus Augusti*.



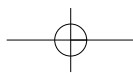
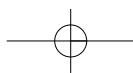


Fig. 1

A través das fontes textuais de época imperial (Pto. 1.II, 6, 22) sabemos que estes territorios estaban ocupados por un mosaico de numerosos pobos, constituídos en pequenas unidades políticas, de ámbito comarcal e de desigual extensión, que os xeógrafos romanos posteriores designarán nos seus recontos cos termos latinos *populus* ou *civitas*, na práctica equivalentes (Fig. 2).



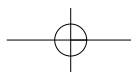


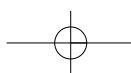
Fig. 2

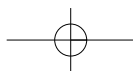
Fig. 1

Ámbito do Imperio Romano pouco antes da conquista do noroeste hispánico.

Fig. 2

Os *populi* da Gallaecia (segundo Rodríguez Colmenero).





O territorio en que se vai asentar *Lucus Augusti* pertencía á *civitas* dos *copori* que, polo menos durante o período de dominación romana, exercían a súa influencia sobre unha extensa franxa territorial, na que se encadraban núcleos urbanos tan distantes entre si como *Lucus Augusti* (Lugo) e *Iria Flavia* (Padrón) (Fig. 3).

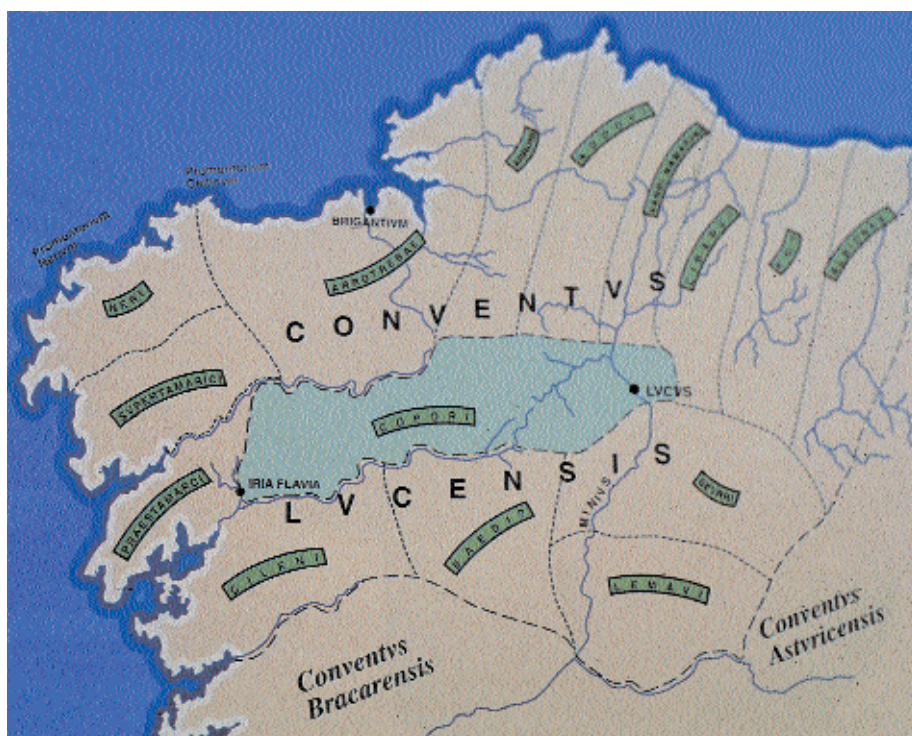
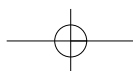

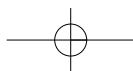


Fig. 3



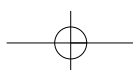


2. DE CAMPAMENTO A CIDADE

Sobre o escenario que acabamos de describir, desenvólvense dende o ano 25 ata o 19 a.C. os acontecementos bélicos que darán lugar ás chamadas guerras cántabro-astures. Augusto en persoa decídese a viaxar a *Hispania* para poñerse á fronte da conquista desa Fisterra penínsular que aínda pulaba ceibe do dominio romano. Un dos seus mellores xenerais, Caio Antistio –alcumado “O Vello”–, foi o encargado de someter as rexións occidentais desa banda costeira que bañaba o mar Cantábrico. Tras abrirse paso polo val do Bierzo e o Cebreiro, establecería no que despois será Lugo o seu campamento base, desde onde lanzaría ataques radiais cara a tódalas partes do que hoxe constitúe a Galicia setentrional (Fig. 4).

Fig. 3

O territorio dos *Copori* no *Conventus Lucensis* (segundo Rodríguez Colmenero).



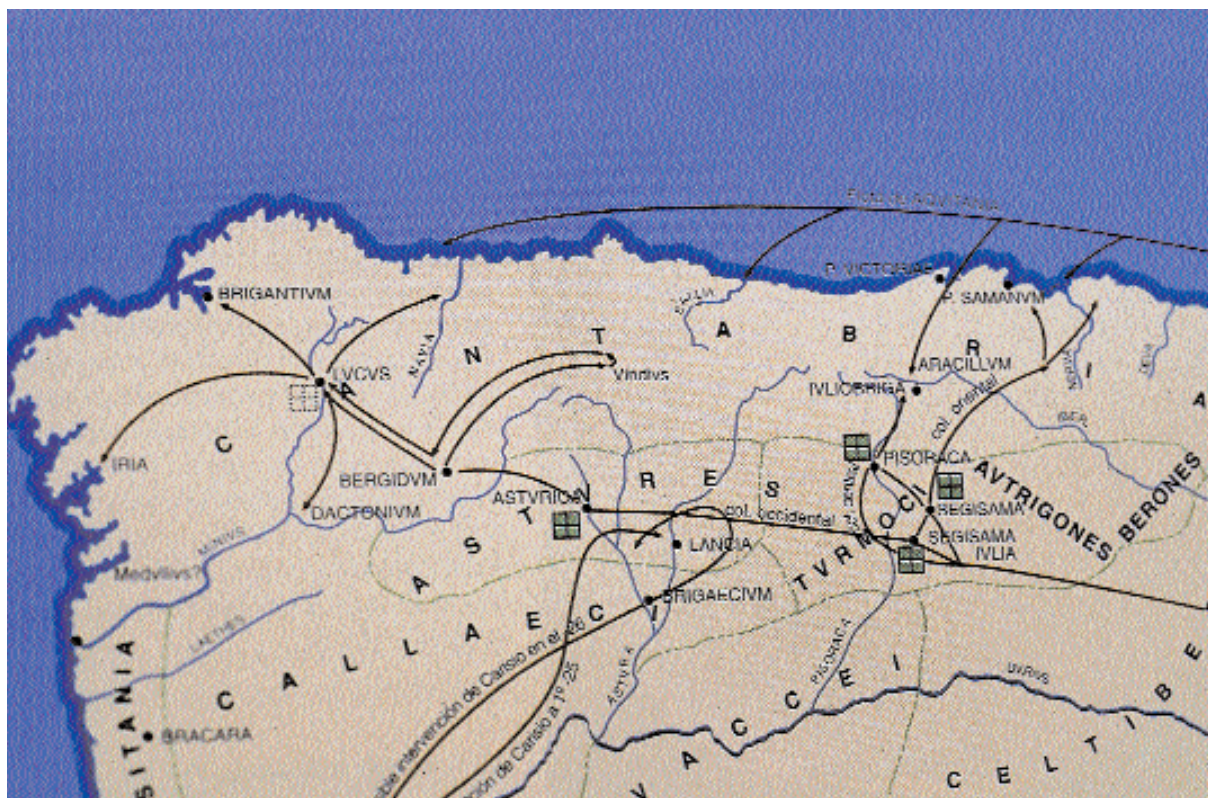
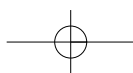
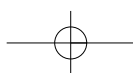


Fig. 4

A localización do campamento de *Lucus* obedece fundamentalmente a razóns xeoes-tratéxicas. Situado no epicentro de comunicacións naturais de gran valor estratéxico, a súa localización tampouco se fixo inconscientemente. Buscouse a proximidade dun gran río, pero especialmente escolleuse un esporón máis ou menos chairno cumio e suavemente inclinado nas ladeiras, entallado entre as fendas escavadas no zócolo da penechaira polos cursos do Miño e do Rato (Fig. 5).

Nembargantes, son outros os argumentos nos que hoxe nos apoiamos para funda-mentar a orixinaria natureza campamental de *Lucus Augusti*. En primeiro lugar, a constatación, case probada, no terreo lucense dunha ceca de campaña entre os anos 25-23 a.C., destinada a sufragar os gastos da guerra, e corroborada polo achado de máis dunha sesentena de moedas das chamadas da *caetra*, xunto con dous cospeis



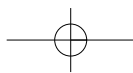


Fig. 5

sen cuñar. En segundo lugar, a aparición dunha pedra granítica coa inscrición *L. VI* (Fig. 6), interpretable, con sobrado fundamento como *L(egio) VI*, identificada coa *Legio VI Victrix*, unha das lexións que, de certo, sabemos que interviron nas guerras cántabras. Sobre este substrato campamental, e aproveitando as súas magníficas condicións topográficas, fundaría Augusto, ó redor dos anos 15-13 a.C., por mediación do seu afamado legado Paulo Fabio Máximo, a cidade de *Lucus Augusti*.



Fig. 6

Fig. 4

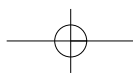
Desenvolvemento da última fase das guerras Cántabro-astures (segundo Rodríguez Colmenero).

Fig. 5

A localización topográfica de *Lucus Augusti*.

Fig. 6

Epígrafe interpretable como *L(egio) VI*.



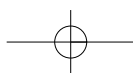


Fig. 7



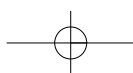
Fig. 8

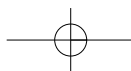
Deste feito dá conta o achado no soar lucense de tres monolitos (un dos cales mostramos nun recuncho desta exposición), portadores dun texto epigráfico común, do que se deducen, sen dúbida, aspectos relativos á fundación da cidade (Fig.7).

Paulo Fabio Máximo, fundador da cidade

Paulo Fabio Máximo, a efíxide do cal, transmitida por unha cunaxe, podemos ofrecer (Fig.8), naceu ó redor do ano 46 a.C., no seo dunha familia patricia. Foi cuestor da provincia de Acaia sobre o 27 a.C., cónsul ordinario, quizais, sobre o 11 a.C. e procónsul da provincia de Asia ó redor do 9 a.C. A súa legatura, como gobernador da Hispania Citerior, tería lugar sobre o 3/2 a.C., aínda que para algúns investigadores permanece a dúbida de se tal legatura sería simplemente xurídica, e aínda no caso de ser auténtico gobernador da provincia con rango consular, se exerceu as súas funcións na Lusitania ou na Citerior.

Sendo, como era personaxe moi achegado por vínculos familiares a Augusto, acompañaría a este na súa viaxe ó norte hispánico durante os anos 15/13 a.C., e mentres Augusto fundaba persoalmente Asturica, Paulo Fabio Máximo faría o mesmo con Lucus e Bracara. Para o caso de Lucus, contamos coa testemuña epigráfica de tres monolitos cun mesmo texto: V (ibis) C (onditori) A (ugusto) M (onumentum) Caesari Paullus Fabius Maxumus Legat (us) Caesari. Monumento a Augusto, fundador da cidade, Paulo Fabio Máximo, legado de César, faulle esta dedicatoria ó César. Estes haberían de ser fitos fundacionais da cidade erixidos ó redor do 15-13 a.C. Morreu en tempos do emperador Tiberio, vítima das intrigas palacianas que sucederían á morte de Augusto.





2.1. O esplendor da vaixela indíxena

Coa definitiva conquista do noroeste, iníciase un rápido proceso de aculturación, que se manifesta, de xeito particular, na asimilación dos usos e costumes da vida material romana. Nembargantes, durante as primeiras décadas do século I d.C., prevalecen aínda moitas das manifestacións da cultura material do mundo castrexo. A presenza de cerámica de tradición castrexa, nos estratos máis profundos da cidade de *Lucus Augusti*, lonxe de testemuñar a existencia dun castro no soar lucense, que non avalían nin a topografía nin os achados arqueolóxicos, pon de manifesto a existencia de indíxenas trasladados a urbe nun primeiro momento, e a existencia dunha produción local elaborada de acordo cos postulados indíxenas/autóctonos. As formas corresponden, preferentemente, a olas de variado tamaño e, en menor medida, de vasos; son escasas as mostras identificadas con pratos. A cerámica indíxena desta época presenta unha gran variedade de temas e repertorios decorativos, entre os que cabe salientar principalmente a técnica do espatulado e do estampado, formando diversas combinacións e esquemas decorativos. Secundariamente, tamén se empregan como recurso decorativo, os motivos plásticos aplicados (mamelóns, cordóns lisos ou fendidos, etc.), imitando outras manifestacións da plástica indíxena, preferentemente os repuxados metálicos.

2.2. Caetra, a moeda da conquista

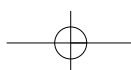
As moedas chamadas da *caetra*, cuñadas entre os anos 25-23 a.C., posiblemente por orde de Cayo Antistio, legado de Augusto e xefe da columna occidental durante a campaña do 25 a.C., e destinadas a sufra-

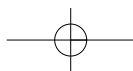
Fig. 7

Monolito fundacional de *Lucus Augusti*.

Fig. 8

Moeda coa efixie de Paulo Fabio Máximo (British Museum).

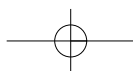


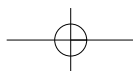


gar os gastos da guerra de Roma contra cántabros e astures, presentan unha tipoloxía moi característica. No anverso aparece plasmada a efixie de Augusto, entre palma e caduceo, en clara alusión á simboloxía da victoria, coa lenda *Imp(erator). Aug(ustus). Divi F(ilius)*. Nos reversos o tema principal está constituído por un escudo redondo ou *caetra*, presentando un umbo central en forma de círculo recheo cun símbolo radiado. Ó seu redor desenvólvese un debuxo xeométrico dividido en catro sectores e formado por cuadrantes de círculo. Ás veces presentan, a ámbolos lados do escudo, unha espada falcata de folla curva e un puñal de folla ancha. O centro do escudo está partido por dúas *soliferra*, ou armas metálicas arrebolizadas, diferentes da lanza e do *pilum*. A súa emisión militar estaría confirmada pola tipoloxía destas armas, típicas dos pobos que participaron na contenda, cántabros e astures, apare-



cendo representadas neste tipo de moedas como simbólicos trofeos de guerra.





O ESPLENDOR

IMPLANTACIÓN E CONSOLIDACIÓN URBANA

Durante os tres primeiros séculos da era, a cidade coñecerá un importante pulo urbanístico, que a equiparou ós máis importantes centros urbanos do momento.

Dende as primeiras décadas da súa existencia, *Lucus Augusti* preséntase como unha cidade ben planificada, adaptada á natureza do terreo sobre o que se asenta. A implantación urbana realízase con referencia a unha cuadrícula case perfecta de rúas interiores orientadas segundo un eixe N-S (*cardo maximus*) e outro E-W (*decumanus maximus*), establecida xa dende a súa etapa fundacional e posiblemente herdada, polo menos en parte, do seu pasado campamental.

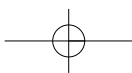
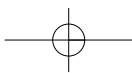
Pouco sabemos do urbanismo de *Lucus Augusti* durante as primeiras fases da súa existencia. A meirande parte das construcións desta época (1ª met. do séc. I d.C.) documentadas nas escavacións arqueolóxicas foron sacrificadas polo urbanismo das etapas posteriores.


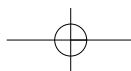
Será coa chegada ó poder da dinastía Flavia (fin. do séc. I d.C.), cando a cidade empeza a definirse cun urbanismo plenamente consolidado. Nestas datas, a cidade coñece un ambicioso programa de renovación e expansión urbana, que se traduce nunha importante restructuración da rede viaria, na organización dun sistema de abastecemento e saneamento de augas; na consolidación do seu centro monumental; na construción da meirande parte das edificacións privadas e na definición dos seus espazos ou barrios de carácter artesanal e residencial.



Este pulo urbanístico acompáñase dunha intensa actividade comercial e artesanal, como poñen de manifesto as importacións das cerámicas de luxo (preferentemente *terra sigillata*) e a existencia dunha importante industria oleira local, como testemuñan os fornos cerámicos atopados na banda leste da cidade, na antiga periferia urbana.



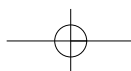




1 A PLANIFICACIÓN URBANA. UNHA CIDADE CON FUTURO

A transformación en cidade, no marco das decisións político-administrativas adoptadas por Augusto, e que lle outorgan a capitalidade do *Conventus Lucensis*, permitirá que *Lucus Augusti* coñeza, durante os tres primeiros séculos da era, un importante pulo urbanístico.

A planificación da cidade (Fig. 9) faise en función dunha cuadrícula case perfecta, sabiamente adaptada ós condicionantes topográficos do terreo, de rúas interiores orientadas seguindo os dous eixes principais, un en dirección N-S (*cardo máximus*) e outro E-W (*decumanus máximus*). No punto no que se cruzan ámbolos dous, deixouse un gran espacio aberto, o *Forum*, onde se organizarán a meirande parte das actividades públicas da urbe.



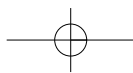



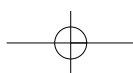
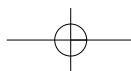


Fig. 9

-  Necropoles de incineración
-  Zonas artesanais (Fornos)
-  Área Foral





Deste xeito, toda a superficie quedaría dividida por rúas dispostas paralelamente e máis ou menos equidistantes unhas das outras, formando unha especie de retícula. Nembargantes, a aplicación desta retícula non se fixo de maneira ríxida e sistemática, xa que algunhas rúas ofrecen variacións no seu trazado.

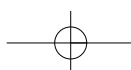
A restitución desta planimetría foi posible gracias ó descubrimento, no transcurso das diversas escavacións, de polo menos unha ducia de retallos viarios, algúns deles inseribles nun mesmo trazado. O proxecto urbanístico realizado na cidade nesta etapa non só contempla a creación de rúas e do espacio foral. Inclúense, ademais, os servicios necesarios para toda a poboación, fundamentalmente o abastecemento e saneamento de augas, os espacios de lecer (termas ou baños públicos) e o establecemento das áreas residenciais e daquelas dedicadas a actividade artesanal, localizadas estas na periferia urbana.

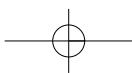
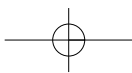
Xa que desde a súa fundación, ó redor do ano 15-13 a.C. ata aproximadamente o 270 d.C., a cidade non parece que estivese cercada por unha muralla, a liña imaxinaria que a delimitará (*pomerium*) deixará fóra de seu as zonas sagradas adicadas a necrópole, como era preceptivo en toda cidade romana.


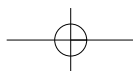
ESPLENDOR

Fig. 9

Fig. 9. O trazado altoimperial da cidade de *Lucus Augusti*.



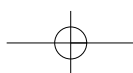




2. ASPECTOS DUNHA CIDADE

2. 1. Rúas e pórticos, o escenario da vida pública

As rúas de *Lucus Augusti* foron proxectadas de forma que puideran satisfacer da mellor maneira posible as necesidades dos seus habitantes. Foron construídas beirarrúas bastante anchas para os peóns, moitas delas porticadas, polo menos nun dos seus lados, mediante columnas ou pilastras, co fin de resgardar os viandantes da choiva e da calor (Fig. 10). Ó mesmo tempo, estes espacios porticados eran lugares idóneos para a instalación de certas actividades artesanais e comerciais (barbeiros, taberneiros, carniceros, etc.), en pequenos locais denominados *taber-*




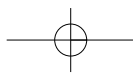


Fig. 10



Fig. 11

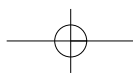


Fig. 12

nae. A calzada, ben pavimentada con croios de río de diferente tamaño e grosor (Fig. 11), era drenada, cando chovía, mediante un sistema de sumidoiros situados nas marxes dela, que servían tamén como sumidoiros xerais para recoller as augas dos edificios estremeiros (Fig. 12).

As rúas ben identificadas ata o momento amosan unha anchura relativamente uniforme, variando entre os 4 e 8 m (Fig. 13-14). Nembargantes, non se mantíñan inalterables ó longo do tempo, modificando o seu ancho e aumentando o seu pavimento, a medida que medraba a cidade.

Cabe imaxinalas durante o día cunha intensa animación, poboada por un rebumbio de xentes que circulan entre os postos de venda situados nos soportais. Pola noite esta morea de xentes cesaba, para dar paso ás bestas de carga e carreteiros que repar-



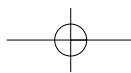


Fig. 13



Fig. 14

tían as mercadorías, xa que estes tiñan prohibida a circulación polas rúas durante o día.

2.2. O Foro, ceme da vida urbana

O Foro, espazo público concebido polo cruzamento dos dous eixes principais da cidade, é a área na que se organiza a meirande parte das vida pública da urbe, nas súas vertentes administrativa, xudicial, relixiosa, comercial e mesmo lúdica. Tradicionalmente localizado pola historiografía

ESPLENDOR

Fig. 10

Rúa con espazo porticado e canle lateral (escavación na praza de Sto Domingo).

Fig. 11

Fases na pavimentación dunha rúa (escavación na praza de Sto. Domingo).

Fig. 12

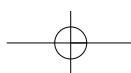
Rúa con canle lateral de drenaxe (escavación na rúa da Cruz, 18).

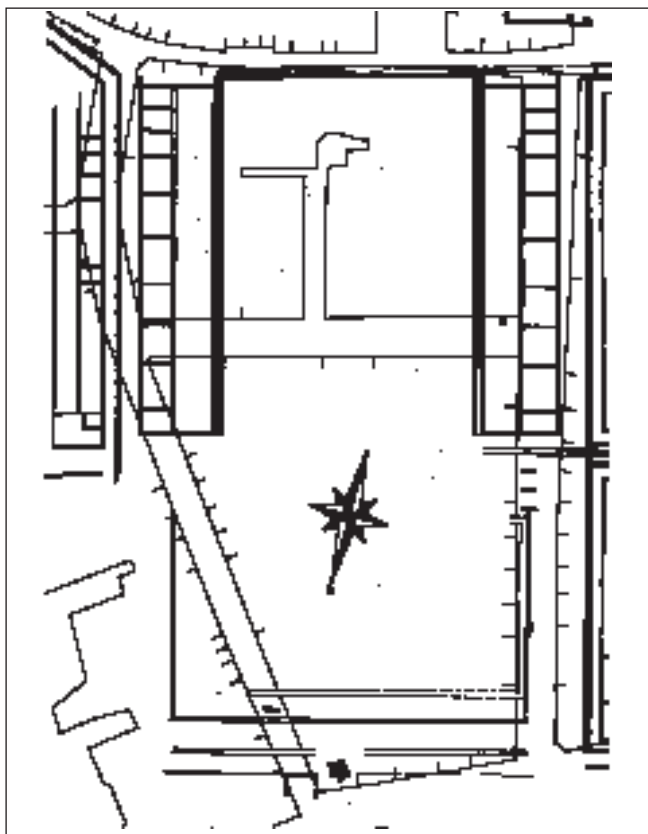
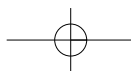
Fig. 13

Rúa identificada cun cardo menor (escavación na rúa Nova, 19).

Fig. 14

Detalle da rúa descuberta no soar do antigo pazo Lomas (rúa Nova, 19).





local na praza do Campo, as últimas obras de renovación de infraestruturas levadas a cabo no núcleo histórico parecen identificar a zona foral cun espacio ata o de agora insospeitado, determinado pola rúa da Raiña ó oeste, a praza de Sto. Domingo, ó norte, a rúa de San Pedro, ó sur e un sector da rúa Progreso, ó leste (Fig. 15). A esta conclusión parece que se chegou, tralo descubrimento e posterior análise de varios retallos de muro (Fig. 16-17-18), de 0,60 e 0,80 m, construídos con sólido morteiro, inseribles nun mesmo trazado, que definirían un gran rectángulo de 160 x 105 m. A superficie total, de

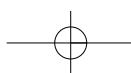
Fig. 15

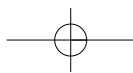


Fig. 16



Fig. 17





aproximadamente 1.700 m², presupon unha área foral de notable extensión. Ademais, dentro do perímetro da área acoutada, identifícanse cadansúas aliñacións de *tabernae* (tendas ou establecementos comerciais) a ámbolos dous lados, que loxicamente deberían abrirse



Fig. 18

a unha rúa porticada colateral. Sen embargo, resulta máis difícil polo de agora, identificar as correspondentes áreas sacra, administrativa e xudicial.

Os traballos de investigación apuntan a que o foro de *Lucus Augusti* posiblemente se proxecta xa en época augústea, coincidente coas primeiras fases de urbanización da cidade. Por outra banda, a súa tipoloxía permitiría encadralo entre os foros de imaxe tipicamente occidental, clásico e augústeo. Trátase de foros alongados no sentido dos eixes N-S (*cardines*), polo cal as grandes rúas deberían bordealo; pero, neste caso, como noutros, sería atravesado polo *decumanus máximus* (eixe leste-oeste). Parece advertirse a tendencia a un foro peonil, que acolle ós edificios sacros e administrativos, relegando a área comercial a outro lugar.

2.3. Auga para a cidade

Xunto coas rúas, un dos primeiros aspectos que se tivo en conta na concepción da cidade foi o abastecemento de auga e a súa posterior drenaxe. Para isto, púxose en funcionamento toda unha serie de mecanismos (pozos, cisternas, canalizacións, acueducto, etc.), destinados a

Fig. 15

Restitución planimétrica da área foral (segundo Covadonga Carreño).

Fig. 16

Muro en *opus caementiciun* relacionado coa área foral.

Fig. 17

Muro en *opus spicatum* pertencente a área foral.

Fig. 18

Muro identificado cun dos espazos da zona foral.



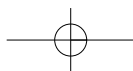


Fig. 19

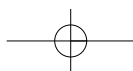
satisfacer as necesidades da poboación. A primeira forma de abastecemento empregada na cidade foron os pozos (Fig. 19) aproveitando o rico nivel freático do lugar. Pero esta elemental maneira de se abastecer de auga, malia satisfacer as necesidades mínimas dunha poboación en aumento, estaba lonxe de dar resposta ás demandas derivadas dun crecente desenvolvemento urbanístico; onde a auga corrente resultaba vital á hora de permitir o funcionamento de chafarices, termas, latrinas e sumidoiros. Para iso facíase

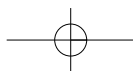


Fig. 20



Fig. 21





necesario contar cunha fonte exterior de subministración. Recorreuse á única opción tal vez posible: a construción dun acueducto de captación de mananciais acuíferos dende as ricas fontes da zona do Castiñeiro, a uns 1.500 m ó NO da cidade. Conservamos aínda tramos do seu trazado, no que se pode recoñecer como romana a masa de *opus caementicium* empregada na súa construción (Fig. 20).

A distribución no interior da cidade realizábase ben mediante conducións de obra ou ben a través de tubos de chumbo ou cerámica.

O sistema de distribución de auga limpa foi completado coa correspondente drenaxe e evacuación de augas residuais. Para iso, nesta etapa da cidade, empregouse un sistema de canles ou sumidoiros que discorre polos laterais das rúas, recollendo as augas pluviais e os desaugadoiros dos edificios privados, que evacuarían as augas mediante toda unha rede de pequenas canliñas (Fig. 21).

2.4. Aspectos urbanísticos

O trazado en cuadrícula posibilitou a organización da cidade en pequenos espazos ou *insulae*, de variado tamaño e forma, definidos polos intervalos comprendidos entre os eixes de catro rúas que se cortan perpendicularmente (Fig. 22).

Nestes espazos, ocupados por varios bloques ou rueiros de casas, localízanse a meirande parte das vivendas, ben sexan de carácter privado ou simples casas de veciños.

As casas unifamiliares ou grandes *domus* estaban só ó alcance das persoas importantes. Concebidas nunha soa planta, estarían feitas de acordo coas características peculiares da casa romana, ordenadas nor-

ESPLENDOR

Fig. 19

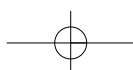
Pozo para abastecemento de auga encaixado nun muro (praza de Sto. Domingo).

Fig. 20

Estructura en *opus caementicium* identificada co acueducto romano (praza da Milagrosa).

Fig. 21

Canles de augas pluviais e residuais, á beira dunha calzada urbana (rúa dos Clérigos).



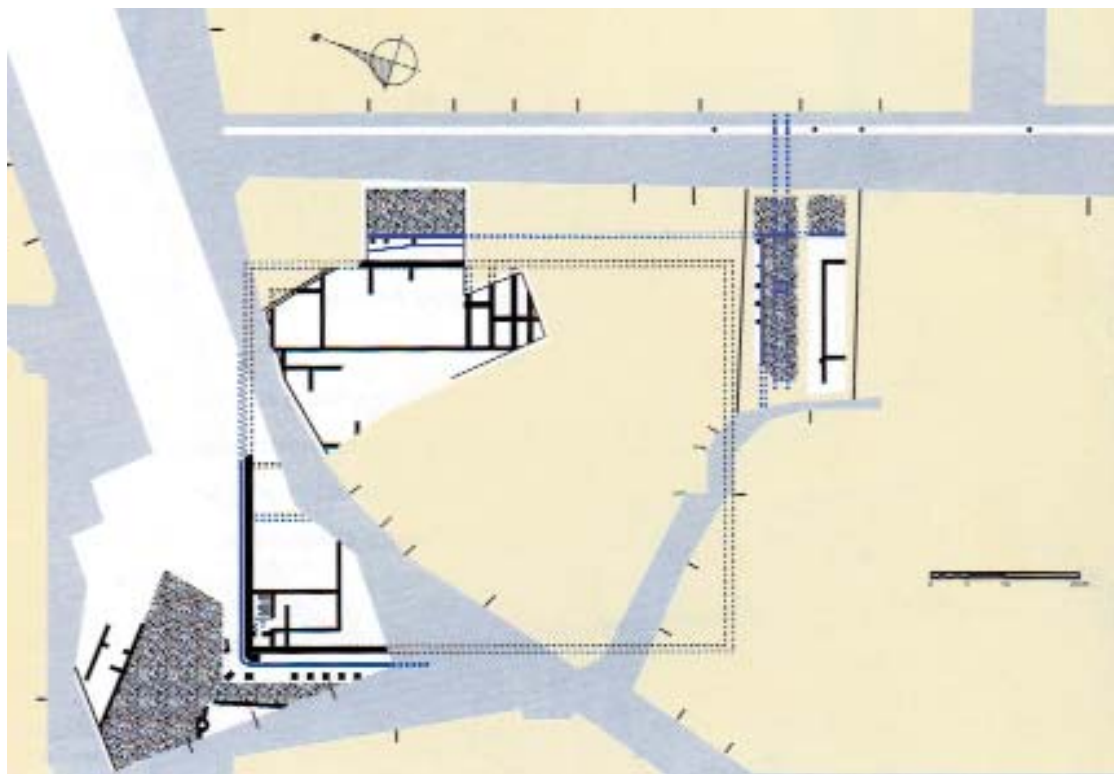
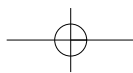
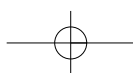
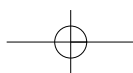


Fig. 22

malmente arredor dun patio central (*atrium*) e dun xardín porticado (*peristilium*). Malia as intensas campañas de escavacións efectuadas en Lugo nos últimos anos, aínda non se puido completar a planta dunha destas *domus*, algunha das cales coñecemos parcialmente (Fig. 23-24). A poboación máis humilde ocuparía bloques de vivendas, posiblemente de varios pisos dispostos en dúas ou tres plantas, a semellanza de hoxe en día, con habitacións para distintos usos segundo as necesidades dos inquilinos, e case sempre alugadas.

As construcións desta época amosan un bo coidado tanto nas formas, como na técnica. Emprégase a lousa do país, ligada con arxila ou argamasa de cal, na erección dos muros fundamentados no zócolo natural e asoleirados con cantos rodados. O gra-





nito emprégase de forma máis selectiva para os elementos como columnas, limiares, linteis, cornixas, etc.

O emprego do ladrillo era tamén moi frecuente. O seu uso resérvase ben para a construción dos hipocaustos e zonas de baño, ben sexa en pavimentos ou en arcos e bóvedas. Obsérvanse varios tipos, dos cales traemos aquí unha pequena mostra, atendendo ó seu tamaño: *bipedales* (59,2 cm de lado), *sesquipedales* (44,4 cm), *bessales* (19,7 cm), *pedales* (29,6 cm); adoptando maioritariamente a forma cadrada. Nembargantes, ás veces adoptan outras formas (triangulares ou circulares), segundo as necesidades e as modas. Polo contrario, o emprego de tellas (*tegulae*) reservábase para as cubertas dos tellados, combinándose para a súa ensamblaxe as tellas planas coas curvas (*imbrex*). Os pavimentos das vivendas eran sinxelos, excepcionalmente de *signinum* (ladrillo moído con



Fig. 23



Fig. 24



Fig. 25

ESPLENDOR

Fig. 22

Restitución planimétrica dunha *insula* urbana.

Fig. 23

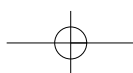
Conxunto arquitectónico de dúas *domus* exhumado nun soar da rúa dos Clérigos.

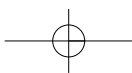
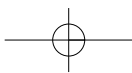
Fig. 24


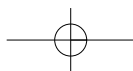
Vista xeral das estruturas descubertas nun soar da rúa Armanyá.

Fig. 25

Pavimento de ladrillo moído.





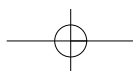


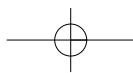
3. ASPECTOS DA VIDA COTIÁ

3.1 As primeiras importacións cerámicas

Unha vez comezado o proceso de integración da *Gallaecia*, e establecidas as primeiras rutas de comercio permanente, a presenza de materiais tipicamente romanos vai ser constante. Os recipientes de transporte (ánforas) e as vaixelas finas de mesa (*terra sigillata* itálica e sudgálica) son os principais indicadores destas relacións comerciais que agora se establecen con carácter habitual e permanente.

As ánforas son contedores que se empregaban para o transporte naval de diversas mercancías: viño, aceite, salgadeiras e outros produtos, nun principio alleos á rexión.





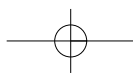

A vaixela fina de mesa, denominada *terra sigillata*, recoñécese pola súa característica cor vermella e brillante, e por levar no fondo da vasilla o nome do oleiro, ó *sigillum* (de aí lle vén o nome de *terra sigillata*). Os primeiros produtos deste tipo presentes en Lugo proceden dos talleres de Arezzo (Italia). A *terra sigillata* itálica, preferentemente formas lisas (pratos e copas), documéntase en Lugo a partir do cambio de era (10 a. d.C.). Coñecemos algúns destes oleiros itálicos a través das súas marcas: *Cn Ateius*, *Zoilus* e *Rasinus*.

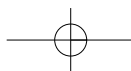
A partir do 25-30 d.C., os talleres itálicos son substituídos polos produtos procedentes dos obradorios provinciais do sur da Galia (*terra sigillata* sudgálica), exportadores de produtos de semellante calidade e a prezos máis vantaxosos. A vaixela gálica importada concrétese, case exclusivamente, nos tipos de prato (chamados polos especialistas *Dragendorf 15/17* e *Drag. 18*), e copas, ben lisas (*Drag. 24/25* e *Drag. 27*) ou fermosamente decoradas a molde (*Drag. 29*). Están documentados en Lugo os ceramistas *Albanus*, *Albinus*, *Bassus*, *Modestus*, *Famius*.

Coa chegada destes produtos, e nun claro exemplo de simbiose cultural, os ceramistas locais fabricarán os seus propios produtos a imitación da *terra sigillata*. A técnica é de tradición local, pero a forma e decoración responden ó gusto romano.

3.2. Vaixelas finas de mesa: a *terra sigillata* hispánica

Ó redor do ano 60 d.C. fai a súa aparición no mercado lucense a *terra sigillata* hispánica, que toma como modelos as formas itálicas e sobre todo sudgálicas, se ben fabrican tamén formas novas. A partir do ano 80 d.C., a produción hispánica domina o mercado local. Aparece a case totalidade de formas producidas polas olerías do norte penínsular, destacando as firmas e estilos decorativos dos obradoiros de *Tritium Magallum* (Tricio, Val do Ebro).





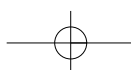
Nas mesas dos lucenses de clase media non faltaban os pratos, copas e cuncas desta vaixela fina, moi diferente á cerámica máis común de mesa e cociña. Os tipos máis frecuentes son os pratos das formas Drag. 15/17, Drag. 18 e 36, e as copas Drag. 24/25, Drag. 27 e Ritterling 8. En canto ás formas decoradas, mediante a aplicación dun molde, as mellor representadas son os cuncos chamados Drag. 29, Drag. 37 e Drag. 30. Non parece tan frecuente o uso de xerras, aínda que se rexistran algúns exemplares.

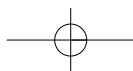
3.3. Vaixelas de cociña e mesa

Na evolución da denominada cerámica común de *Lucus Augusti* poden observarse catro fases evolutivas, dúas altoimperiais e dúas baixoimperiais, coincidentes co devir histórico da cidade.

A primeira, que abrangue o século I d.C., caracterízase pola convivencia de cerámicas romanas e indíxenas, tradición á que pertencen diversos recipientes, últimas manifestacións da cerámica local da Idade de Ferro, elaborados artesanalmente, con claro predominio das formas pechadas de cor negra, tanto nas pastas como nas superficies, brillantes, rematadas mediante excelentes brunidos e ricamente decoradas mediante estampados, espatulados, incisións ou elementos plásticos.

A chegada da dinastía flavia dá paso á segunda fase (séculos II-III d.C.) caracterizada pola implantación dos modelos romanos que, sen embargo, non afogan algunhas solucións cerámicas tradicionais. As innovacións básicas deste período parten do establecemento dunha importante industria oleira local asentada nas bandas N e E da cidade que se rexe por criterios comerciais e masificadores e se traduce nun amplo repertorio de formas, con importante presenza dos recipientes abertos, destinados ós máis variados usos: olas de cociña e almacenaxe, tapa-





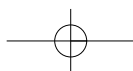
deiras, “vasos”, cántaros e xerras, bandexas, morteiros, recipientes engobados e outros de funcións máis exóticas; e que, en ocasións, especialmente nos destinados ó servizo de mesa, se agrupan en dous servizos, conxuntados pola similitude formal ou decorativa ou pola complementariedade das funcións, que chamamos *gris* e *ocre* pola súa tonalidade dominante, de gusto tradicional e de tradición romana, respectivamente.

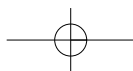
3.4. Vasos para beber

Os vasos chamados de “paredes finas” ilustran unha categoría de pequenas tazas e copiños de paredes moi delgadas que parecen ter servido como vasos para beber ata que o uso do vidro non se xeralizou para tal fin. Dende o punto de vista técnico, algunha destas modalidades de fabricación constitúe probablemente o máximo expoñente da perfección acadada polos oleiros de época romana no manexo do torno rápido, perfección que roza a liña do alarde técnico nos vasiños chamados de *casca de ovo*, debido á súa extrema delgadeza (inferior a 0,5 mm). As pezas expostas proveñen de talleres béticos e fundamentalmente do veciño obradoiro zamorano de Melgar de Tera.

3.5. A fragilidade dun material: botellas e copas de vidro

Baixo o Imperio Romano, a arte do vidro perfecciónase e espállase, gracias á invención do vidro soprado que permite unha produción máis rápida. En Lugo, xuntouse un pequeno pero significativo conxunto de vidros, pero debido ó seu alto grao de fragmentación, resulta difícil a súa adscrición tipolóxica. Durante os dous primeiros séculos apréciase un escaso número e variedade de formas, que proceden polo xeral de Italia ou de zonas da súa influencia (val do Ródano, Suíza); reducíndose estas, prac-





ticamente, a botellas e os cuncos chamados de costela, caracterizados pola representación de molduras verticais en forma de costela, feitos a molde.

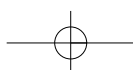
3.6. Unha luz na escuridade: as lucernas

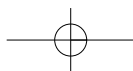
Para combater a escuridade dos camiños e lugares públicos, os romanos usaban fachóns de palla e teas feitas con sebo e outras graxas animais. Pero dentro da casa, a iluminación facíase fundamentalmente con lampadiñas de aceite (*lucernae*). Trátase de lampadiñas de barro ou bronce, fabricadas a man, a torno, molde ou sobremolde, coa función esencial de producir luz mediante o acendido dunha moxena que se conecta ó depósito de aceite que posúe a lucerna. Das características e decoración dos elementos que a configuran, sós ou combinados, dependen as diferentes tipoloxías coñecidas, así como a respectiva adscrición cronolóxica. Tamén se empregan como exvotos ou ofrendas funerarias, dado o seu carácter de símbolo do tránsito da vida terreal á vida de ultratumba.



3.7. Máscaras de teatro ou simplemente decorativas

O achado de tres máscaras de terracota na cidade de Lugo suscita algunhas interrogantes relativas ó seu uso: ¿trátase de verdadeiras máscaras empregadas con fins teatrais ou, pola contra, son reproducións de máscaras de teatro de uso e función diferente? Todas elas parecen representar personaxes característicos da Comedia Nova; están realizadas a molde, conservando restos de engobe ou pintura e os buratos de suspensión para



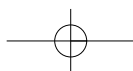


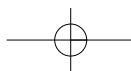
poder axustalas á cara. Todos estes indicios parecen suxerir o seu uso teatral. Sen embargo, as súas reducidas dimensións (17-19 cm), xuntamente co escaso número de buratos de suxeición (tres) dificultaría a súa adaptación sobre a cara. Por iso, inclinámonos polo seu uso como elementos decorativos, para seren expostas nas paredes ou corredores dos peristilos (*oscilla*).

Sen que poidamos descartar a existencia de representacións teatrais en *Lucus Augusti*, como manifestacións dunha forma de evasión máis culta, a maioría dos lucenses da época ocuparían o seu tempo libre adicados a actividades máis lúdicas como os xogos de azar ou estratexia, algún dos cales lembra vagamente o xogo das damas (*tabulae latrunculata* ou *lusoriae*). Atopáronse as correspondentes fichas ou *calculi*, feitas en pasta vítrea, cerámica ou lousa. Como dato anecdótico, mostramos un anaco cerámico transformado en ficha de xogo, portador dunha inscrición: **(A)UT PONE (T-ST-BIS) / AUT XX (viginti) PA (CATA DA-DAS-DABIS)**, o que pode traducirse como “ou ben pos (a túa aposta) ou ben pagas as 20 (moedas) pactadas”.

3.8. O adorno persoal, algo máis que moda

En *Lucus Augusti* non aparecen xoias valiosas e son raros os obxectos de ouro ou mesmo de prata. Non deixa por eso de ter interese a colección de aneis, fíbulas, alfinetes de cabelo, pulseiras e demais abelorios expostos, pois ilustran, a pesar de modestos, os tipos máis frecuentes. Os exemplares de aneis, usados tanto por homes coma por mulleres, amosan o gusto polas formas variadas e polas pedras preciosas, talladas, que serven non só como mostra de coquetería, senón tamén como amuleto; eso explica a frecuencia de pedras gravadas, algunha das cales son admirables pola beleza do deseño e a finura da talla. Os brazais e pulseiras, con decoracións estampadas ou incisas, xunto ós pendentes ou adornos de orella e os colares con doas de vidro son moi pouco abundantes. Como complementos de beleza femininos utilizábanse tamén agullas e alfinetes de bronce e sobre todo de óso, frecuentemente utili-





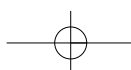
zadas nos peiteados. Estas agullas de cabeza (*acus crinalis*) foron de uso xeral para tódalas mulleres durante a Antigüidade. Todos estes eran parte dos elementos que a *ornatrix* (perruqueira) utilizaba na *toilette* da súa dona. Coñecemos a presenza dunha destas perruqueiras, natural de Turín que morreu en Lugo, pola testemuña dun altar funerario depositado no Museo Provincial.

Para fixar algunhas pezas de vestiario, usaban os romanos a fibula, un alfinete metálico de forma e tamaño variados. Son frecuentes os tipos anulares, en omega, e de charnela, tipo Auccisa.

3.9. Os pequenos bronce e instrumenta doméstica

Outra pequena mostra da cultura material desta época son os instrumentos e útiles de bronce, utilizados nos diversos oficios e tarefas, tanto de carácter doméstico como artesanal ou mesmo comercial. En primeiro lugar, amosamos diferentes mostras de obxectos metálicos de uso cotián na mesa e na cociña, e que polo seu estado fragmentario, tan só se conservan os elementos máis robustos como mangos, pegadeiras ou asas de *sítula*, adornadas con ricas filigranas. Neste parágrafo tamén podemos incluír dous exemplares interpretados como soportes ou pousavazos. Para abrir e pechar portas ou ventás empréganse pequenas chaves e caravillas. Determinado instrumental, como *ligulae* (instrumento para preparación de remedios ou cosméticos) e pinzas de cirurxián ou compás para uso de arquitectos e carpinteiros, requiría da participación de artesáns máis especializados. Outros obxectos, como a pequena cabeciña de can, puideron servir de apliques decorativos para mobles.

3.10. Termas para relaxarse



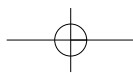


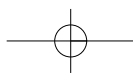
Fig. 26

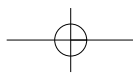


Fig. 27

É coñecido o interese que os romanos manifestaban polo coidado do seu corpo. Por iso, non hai cidade que se precie que non posúa un edificio termal ou de baños públicos. Gracias a eles, o exercicio físico e o coidado corporal convertéronse nun pracer amado por todos e un modo de lecer accesible incluso ós máis humildes.

No caso de *Lucus*, dáse ademais a circunstancia de contar á beira do río Miño cunhas salúferas augas termais, que serían aproveitadas xa dende os primeiros momentos da cidade. Aproveitando o nacemento de ricos mananciais, con temperaturas que acadan os 43,8°C, e que segue a utilizar o actual balneario, construíuse un grande edificio, que ocuparía como mínimo toda a extensión do balneario moderno. Deste edificio persisten, hoxe en día, na planta baixa do balneario, tres salas abovedadas. Dúas delas, ben pavimentadas e provistas de pequenas fornelas nas paredes, parecen identificarse co *apodyterium* ou zona de vestiarios (Fig. 26). Sen embargo, isto é só unha pequena parte do conxunto. As escavacións arqueolóxicas realizadas en diversos puntos do exterior do edificio (Fig. 27) poñen de manifesto a magnitude do conxunto edificado, que comprendería uns 2.500 m². Descubríronse novas estancias que corresponderían a un espacio parti-





cado, inicialmente concebido como ximnasio (*palestra*), e posteriormente como estancia basilical (Fig. 28); documentáronse as técnicas de captación e canalización das augas termais, así como os sistemas de drenaxe. Demostrouse, tamén, a existencia dun culto vinculado á utilización das



Fig. 26



Fig. 27



Fig. 28

ESPLENDOR

Fig. 26

Termas romanas (Balneario de Lugo).
Sala do *apodyterium*.

Fig. 27

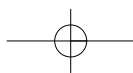
Estructura absidada nas Termas
Romanas (patio posterior Balneario de
Lugo).

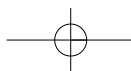
Fig. 28

Patio porticado (*palestra*?) nas Termas
Romanas.

Fig. 29

Hipocausto pertencente a un edificio
termal (rúa Armanyá).



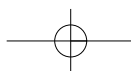



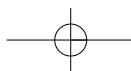
augas, gracias ó achado de 14 aras dedicadas ás Ninfas; o que confirma o uso terapéutico-relixioso das instalacións, xunto cunha faceta máis profana, vinculada ó lecer e ós baños hixiénicos.

O abandono e desmantelamento de boa parte das instalacións produciríase ó redor do s. III d.C. Sen embargo, con engadidos e reformas, seguiron en pé e non fallan as testemuñas do uso das súas benéficas e salutíferas augas no medievo e en épocas máis recentes.

A existencia destas instalacións termais situadas xunto ó río Miño e distantes da cidade uns 900 m facía previsible a existencia doutros baños públicos no núcleo urbano. Neste sentido, poderían interpretarse os restos descubertos hai algún tempo na rúa Armanyá, entre os cales se identifica unha exedra con hipocausto, e algunha sala provista de piscina (Fig. 29).

En toda *thermae* ou baño público, resulta preceptiva a existencia de, polo menos, tres piscinas, para cumprir co rito terapéutico do baño: un primeiro baño de auga quente, no *caldarium*, seguido dun baño relaxado na auga temperada do *tepidarium*, e rematar cun baño de auga fría no *frigidarium*.



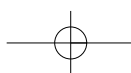


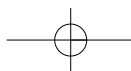
4. ACTIVIDADE COMERCIAL E ARTESANAL: GANARSE A VIDA EN LUCUS AUGUSTI

4.1. A moeda, o valor dun sestercio

A circulación monetaria en *Lucus Augusti* comeza no reinado de Augusto, trala fundación da cidade, ou quizais xa durante o desenvolvemento das guerras cántabro-astures (coas moedas da *caetra*). A presenza de escasas moedas republicanas procedentes do subsolo da cidade debe ser considerada como un fenómeno residual.

Coa plena implantación urbana, durante o período xulio-claudio, *Lucus Augusti* intégrase de xeito pleno no sistema monetario romano, xerali-





zándose o emprego da moeda. Nesta etapa, os centros emisores que subministran maior número de moedas localízanse no Val do Ebro (*Celsa, Calagurris, Turiaso, Caesaraugusta, Gracurris, Bilbilis, etc.*).

Durante o reinado de Calígula, péchanse definitivamente as cecas hispánicas, producíndose unha escaseza de moedas de bronce, o que provocaría a proliferación de ases de imitación no reinado de Claudio.

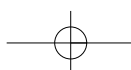
En canto ós valores presentes en circulación, os ases acadan unha gran representación, seguidos a gran distancia polos *denarios* e *dupondios*. Entre as unidades máis baixas, imponse o *sestercio*, unha espesa moeda de latón equivalente a catro ases, e que constitúe, dende o punto de vista artístico, o tipo máis atraente de todas as series romanas.

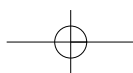
Entre a morte de Cómodo e a reforma monetaria promovida por Diocleciano dáse un dos períodos máis interesantes da circulación monetaria romana, marcado pola transición entre o sistema monetario alto e baixoimperial, caracterizado por unha continua manipulación da moeda a través da creación dunha categoría métrica, o *antoniniano*.

4.2. Actividade artesanal

En *Lucus Augusti* detéctanse, a través dos achados arqueolóxicos, as actividades artesanais que son propias dunha cidade romana da categoría da nosa.

Os artesáns e talleres pequenos instálanse, polo xeral, nas rúas que comunicaban entre si os diferentes mercados. Entre estes, identificamos os lugares para a fabricación do pan recoñecibles pola presenza de grandes moas de muiño (*mola asinaria*) que eran movidas por un burro ou un boi conducidos por un esclavo (Fig. 30). A moa estaba formada por dúas grandes pedras de granito axustadas unha dentro da outra: facendo xirar a exterior sobre a interior, o gran machacábase ata quedar perfecta-





mente moído. Os muíños máis pequenos serían empregados nas actividades máis domésticas. Algúns destes pequenos muíños viron recoñecido o seu traballo no agradecemento dos donos, como pode apreciarse na mostra que aquí traemos, coa inscrición *B(ene) o(pus) feci. Fin(is)* (“Traballei ben. Rematou”).

Foise implantando tamén progresivamente unha importante industria local, productora de materiais de construción, de cerámicas de uso común e almacenaxe, e ata posiblemente de luxo, como testemuñan os fornos cerámicos atopados preferentemente ó nordeste da cidade, conformando un barrio industrial anexo ó sector urbano (Fig. 31-32-33). A súa localización na periferia da cidade obedece, fundamentalmente, á necesidade de contar con grandes espazos, e sobre todo a razóns de salubridade. Á parte dos fornos, é difícil encontrar outras testemu-



Fig. 30



Fig. 31



Fig. 32

ESPLENDOR

Fig. 30

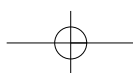
Mola asinaria, procedente das escavacións na praza Maior.

Fig. 31

Forno cerámico (praza de Ferrol).

Fig. 32

Forno cerámico (rúa Nova).



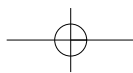
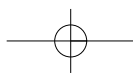

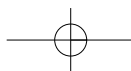


Fig. 33

ñas arqueolóxicas da actividade dos oleiros (*fictiliarius*). Ollando algunhas das marcas impresas no barro aínda fresco das cerámicas, podemos coñecer a estes oleiros: *Capito, Ruffi, Quinti, Rufianai*.





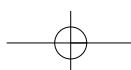
5. RITOS FUNERARIOS E CRENZAS RELIXIOSAS

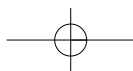
5.1. Que a terra che sexa leve.

Ligado á crenza e ás prácticas relixiosas de calquera época, atópase o culto funerario. Durante esta primeira etapa da cidade, e ata ben entrado o século III, practicouse o rito de incineración, do que posuímos abundantes mostras nas necrópoles exhumadas na praza de Ferrol (Fig. 34), carril das Ortigas e na necrópole mixta (incineración/inhumación) dos xardíns de San Roque. Os enterramentos efectuábanse en urnas cerámicas

Fig. 33

Vista xeral das estruturas artesanais (fornos) atopadas na rúa Nova.





que contiñan as cinzas do defunto e as ofrendas que o acompañan (Fig. 35); depositadas directamente na terra ou protexidas por pequenas cistas delimitadas por tellas (Fig. 36), e sinalando o lugar con epitafios gravados en estelas de diversa factura.


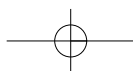


Fig. 34



Fig. 35

Son varios os autores que nos ilustran sobre o cerimonial fúnebre e nos falan dalgúns costumes, como o que alude á norma de que tódolos enterramentos tiñan lugar extra muros, feito explicable por diversos motivos, como eran o medo e a precaución sanitaria. No momento da morte, realizábase o acto de pechar os ollos e pronunciábase varias veces o nome do defunto, envolto nunha toga branca. Case sempre, introducíase na boca a moeda de Caronte, que simbolizaba o pago que o viaxeiro tiña que facer o barqueiro de ultratumba. A cremación da pira e do cadáver facíase no lugar do enterramento, ou ben, incinerábase nun lugar reservado especialmente para as cremacións. Trala incineración, apagábase o lume con auga ou con viño, pronunciábase a palabra sacramental *illicet* (acabouse) e *tibi sit terra levis* (que a terra che sexa leve), e os familiares recollían os ósos calcinados en urnas, para proceder ó seu enterramento, acompañados dos utensilios persoais, lucernas, etc. As urnas acompañábanse ás veces, co nome do defunto, cando non con textos de maldición (*formula definixionis*) contra os posibles saqueadores. Recollemos unha destas “fórmulas” inscrita nunha urna: *Olla Saturn... habebit dua gena irata*.



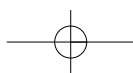


Fig. 36

5.2. Antigos Deuses, novas crenzas

Os romanos foron moi cautelosos no seu proceso de aculturización dos pobos conquistados; por iso, sucede que sen impoñer rixidamente os seus hábitos e crenzas, perviven, cando menos no territorio lucense, moitas das divindades indíxenas outrora omnipresentes no panteón galaico.

Por iso, perduraron os cultos ás divindades indíxenas, de sempre veneradas nos arredores, como é o caso de *Verore* (Fig. 37), mencionado catro veces, ou *Rea/Reo*, dúas. Pero, ó mesmo tempo, abríronse paso as novas crenzas ofi-



Fig. 37

ESPLENDOR

Fig. 34

Necrópole de incineración (praza de Ferrol).

Fig. 35

Foxa funeraria con urna e enxoval cerámico (praza de Ferrol).

Fig. 36

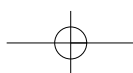
Enterramento en cista de tégulas, con urna de incineración (praza de Ferrol).

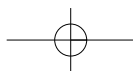
Fig. 37

Ara votiva dedicada á divindade indíxena *Verore* (Museo Provincial de Lugo).

Fig. 38

Relevo representando a Xúpiter, procedente da Porta Nova (Museo Provincial de Lugo).



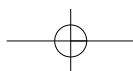


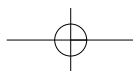
ciais, centradas especialmente en Xúpiter (Fig. 38), que na cidade de Lugo aparece frecuentemente venerado cos atributos de Óptimo, Maximo, Conservador (protector da figura do Emperador), cando non representado en relevos de non clara significación, pero, en todo caso, manifestativos do dominio romano universal. A través destas mesmas manifestacións plásticas parece intuírse o culto a Venus, aínda que os vestixios que se conservan non resultan totalmente determinantes.

A presenza dos deuses déixase notar tanto na rúa como na casa, en público ou en privado. Desta forma, os antigos lucenses dedicaban boa parte do seu tempo libre ós seus deberes relixiosos, manifestamente no máis recóndito do seu fogar, como amosa a existencia da dedicación a Xúpiter aquí exposta, que polas reducidas dimensións do epígrafe, parece proceder dun larario particular.



Fig. 38



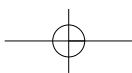
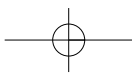



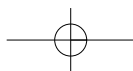
FORTIFICA- CIÓN

A CIDADE AMURALLADA

Durante o derradeiro tercio do século III e todo o s. IV d.C., a cidade coñece un novo período de actividade urbanística, motivado fundamentalmente pola erección dun bastión fortificado. Prodúcese importantes cambios na súa fisonomía, derivados da nova traza imposta pola muralla. Neste sentido, cabe ter en conta que a área urbana das cidades alto e baixoimperial non son coincidentes, xa que a nova cidade, coa construción do recinto amurallado, deixa de lado amplas zonas situadas ó SW, gañando polo contrario unha estreita franxa de territorio cara o N-NW, onde, espazos denantes reservados a cemiterios, quedan agora integrados na retícula urbana. A cidade nova instálase no corazón da antiga, e a integración dos novos espazos urbanizables faise sen grandes trastornos. Os cambios opéranse principalmente no eido das infraestructuras públicas, coa desaparición e redución no ancho dalgunhas rúas e a creación de novos sumidoiros (cloacas) que discorren baixo o eixo das vías. No ámbito privado, asistimos á remodelación de moitos dos edificios privados da cidade, algúns dos cales decoran as súas estancias con mosaicos e pinturas murais.

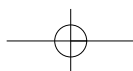


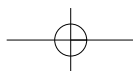




1 A RENOVACIÓN URBANA

Durante o derradeiro tercio do século III e todo o s. IV d.C., a cidade coñece un novo período de actividade urbanística, motivado fundamentalmente pola erección dun bastión defensivo. Prodúcese importantes cambios na súa fisonomía, derivados da nova traza imposta pola muralla (Fig. 39). A potente fortificación, ó adaptarse á topografía do terreo, crea un novo espacio urbano. Neste sentido, cabe ter en conta que a área urbana das cidades alto e baixoimperial non son coincidentes, xa que a nova cidade, coa construción do recinto amurallado, deixa de lado amplas zonas situadas ó SW, gañando polo contrario unha estreita franxa de territorio cara ó N-NW, onde, espacios denantes reservados a cemiterios






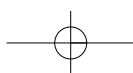
e olerías, quedan agora integrados na retícula urbana. Con todo, lonxe de reducir o seu perímetro urbano, a muralla rodea unha ampla área que, pola súa extensión (34 ha), resulta practicamente comparable ó antigo núcleo altoimperial.


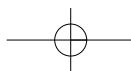
A cidade nova instálase no corazón da antiga, e a integración dos novos espacios urbanizables faise sen grandes trastornos. Os cambios opéranse principalmente no eido das infraestructuras públicas, coa desaparición e redución no ancho dalgunhas rúas e a creación de novos sumidoiros (cloacas) que discorren agora baixo o eixo das vías. No ámbito privado, asistimos á remodelación de moitos dos edificios privados da cidade, algúns dos cales decoran as súas estancias con mosaicos e pinturas murais.



Fig. 39

-  Necropoles de inhumación
-  Área Foral





2. A MURALLA ROMANA

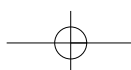
2.1. NOVIDADES

As últimas actuacións arqueolóxicas feitas no circuío amurallado de Lugo, cun perímetro de 2.117 m defendido orixinariamente por 85 cubos de planta semicircular, proporcionaron, dado o excelente estado de conservación, importantes novidades acerca das técnicas constructivas defensivas baixoimperiais, algunhas únicas en todo o Imperio Romano, das que destacamos as seguintes.

A muralla está constituída por un macizado interno (Fig. 40), estruturado en grandes bloques constructivos independentes, superpostos e interrelacio-

Fig. 39

O trazado baixoimperial da cidade de *Lucus Augusti*.



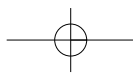


Fig. 40



Fig. 42

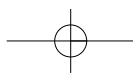


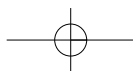
Fig. 41

nados mediante unha serie de xunturas estruturais, radiais ou paralelas, con ou sen pasadores de ligazón. Os materiais configúranse, á súa vez, en camadas diferenciadas pola calidade dos morteiros ou polo tamaño e disposición das laxes do recheo, dispostos así coa intención expresa ben para organizar as xornadas de traballo ben para o saneamento do macizado.

Confírmase tamén a orixe romana dalgunhas portas, caso da Porta Nova e Santiago, gracias ó achado de elementos epigráficos (Fig. 41) ou pola prolongación da súa estrutura, soterrada baixo o actual firme, datos que poderían confirmarse con actuacións nas restantes portas consideradas de orixe romana, Miñá, San Pedro e Falsa, sendo as de Odoario, Bispo Aguirre, Izquierdo e San Fernando de fábrica moderna.

Parece confirmarse, tamén, a existencia dunha escaleira orixinal interna embutida no macizado (Fig. 42), por cada cubo, realizándose na actualidade o acceso por cinco escaleiras apegadas ó paramento externo e unha rampla.





2.2. ELEMENTOS INTEGRANTES

A muralla romana, construída entre finais da terceira centuria e principios da cuarta é, actualmente, a estrutura visible máis destacada dun complexo sistema defensivo orixinal (*moenia*), composto por diversos elementos:

1. **Foxo** discontinuo (Fig.43-44), con trincheiras independentes escavadas no zócolo natural, con perfil en U e unhas dimensións duns 25 m de ancho por 4/5 m de profundidade, situándose a contraescarpa a uns cinco metros dos cubos ou torres.
2. Posible **ronda exterior**, espacio comprendido entre o arranque da contraescarpa e a muralla.
3. **Cubos** ou torres defensivos (Fig. 45) de planta semicircular lixeiramente empenadas, con cortinas apromadas intermedias sobre os que se levantaría, segundo refiren algunhas noticias e recollen algúns gravados antigos,



Fig. 43

Fig. 40

Macizado interno da muralla de Lugo.

Fig. 41

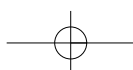
Elemento epigráfico achado nos fundamentos da Porta Nova.

Fig. 42

Escaleira descuberta no cubo 57.

Fig. 43

Perfil do foxo, descuberto na ronda da Muralla, núm. 54.



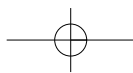
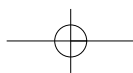


Fig. 44



Fig. 45

cadansúas torres de dous ou tres pisos abertas mediante ventás con arcos de medio punto. A estas torres accederíase a través doutras tantas escaleiras internas, embutidas no macizado, ás que, á súa vez, e como hipótese, se subiría, dende o interior, a través doutras móbiles. As escaleiras embutidas son de dous tipos: de “planta imperial” ou forma de T, compostas por unha plataforma de acceso (Fig. 46), escalonada ou en rampla, que remata nun descanso ou espacio distribuidor de dous ramais escalonados laterais enfrontados (Fig. 47), coa caixa definida entre o muro frontal e os machóns. A segunda modalidade carece de ramais laterais.



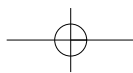
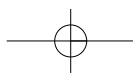


Fig. 46

4. Espacio de tránsito interno (*intervalum*), que se extendería desde a cara interna do muro ata a primeira aliñación de edificacións. As intervencións realizadas ó pé da muralla non permiten definilo aínda con precisión.



Fig. 47



FORTIFICACIÓN

Fig. 44

Retallo de foso descuberto na ronda da Muralla, núm. 51.

Fig. 45

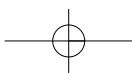
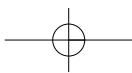
Cubo da muralla descuberto na praza do Campo Castelo.


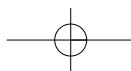
Fig. 46

Escaleiras de acceso orixinais, cubo núm. 43.

Fig. 47

Escaleiras de acceso orixinais.

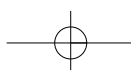




3. ASPECTOS URBANOS

A construción da muralla trae como consecuencia un amplo programa de reformas que afectan non só ós espazos públicos, mesmo tamén ós edificios privados.

Nas rúas opéranse importantes e significativos cambios. Algunhas desaparecen ou son anexionadas parcialmente polos novos espazos domésticos, restando circulación á calzada (Fig. 48). De igual xeito, desaparecen os espazos porticados das beirarrúas, antes reservados ó goce e abeiro dos viandantes. O ancho da calzada é sensiblemente reducido, aínda que se reforzan os firmes, conservando o seu tránsito en plena actividade.



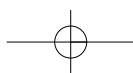


Fig. 48

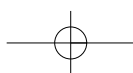


Fig. 49



Fig. 50

Os antigos sumidoiros localizados á beira das rúas son agora substituídos por novos colectores en forma de cloacas ou túneles subterráneos, que discorren baixo o eixe das vías (Fig. 49). Na actualidade coñecemos o decurso de dúas destas cloacas, cunhas medidas que oscilan entre 1,20/1,30 m de alto e 0,60 m de ancho (Fig. 50). Unha serie de rexistros, situados a intervalos fixos, permitirían inspeccionar e realizar as necesarias operacións de limpeza (Fig. 51). De igual modo, moitos dos edificios públicos e privados son amplamente remodelados. Con relación a estes últimos, asistimos á construción



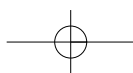


Fig. 51

de grandes *domus*, que se estenden por amplas superficies (Fig. 52); con estancias decoradas con mosaicos e pinturas murais, e posuidoras dunhas pequenas termas privadas, revelando a existencia dunha elite urbana bastante importante.

As construcións desta época adoecen do coidado e boa factura das etapas anteriores. Con frecuencia empréganse como alicerces dos muros, elementos arquitectónicos (fustes, bases, etc.) reaproveitados dos vellos edificios, moitos deles sacrificados á traza da muralla.



Fig. 52

FORTIFICACIÓN

Fig. 48

Construcións sobre a calzada (rúa Nova, 19).

Fig. 49

Cloaca baixo o *decumanus máximo* (rúa Doutor Castro, 18).

Fig. 50

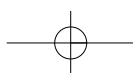
Cloaca con cuberta abovedada (rúa Doutor Castro, 18).

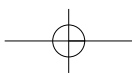
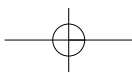
Fig. 51


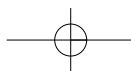
Rexistro na cloaca para limpeza interior (rúa da Raíña, 7-9).

Fig. 52

Gran *domus* descuberta na praza de Sto. Domingo.

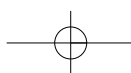






4. A CASA, EXPRESIÓN DA ARTE DECORATIVA

Os mellores exemplos da arquitectura privada localízanse no centro da cidade, nas proximidades da área foral. Durante esta etapa, proliferan as grandes edificacións privadas ou *domus*, ocupando amplas superficies; aínda que moitas delas comezan a súa actividade nos lustros iniciais da terceira centuria. Edificacións tipo do que deberían ser estas ricas mansións constitúeno os grandes conxuntos exhumados na praza de Sto Domingo, rúa Armanyá (Fig. 53-54) ou máis recentemente na rúa Doutor Castro (Fig. 55) onde os distintos espacios se articulan arredor dun patio porticado ou peristilo, presididos por unha habitación luxosamente decorada



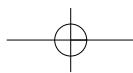


Fig. 53




Fig. 54



Fig. 55



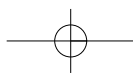
Fig. 56

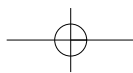
con pinturas murais e pavimento de mosaico de composición xeométrica (Fig. 56-57), relacionado co descuberto no seu día nesta mesma rúa (antigamente Batitales) (Fig. 58).

A presenza de mosaicos e pintura mural son boa mostra do grao de refinamento acadado por estas grandes mansións. Nelas, os seus propietarios tentaban achegar os seus gustos e costumes ós modos de vida de Roma. Por outra banda a súa importancia como documento tecnolóxico é unha boa testemuña do nivel artístico e cultural da cidade.

Mostras de pintura mural

Aínda que son frecuentes os achados de pintura mural en Lugo, o estado fragmentario no que se atopan, debido ó grao de destrución das estruturas de soporte ou muros, a penas permite reconstruír o esquema decorativo. Son frecuentes os fragmentos pictóricos con decoración en bandas de cores vivas moi contrastadas ou, máis ben, grises e





ocres de coloridos menos intensos; pero, en xeral, nos restos desta natureza ata agora exhumados predominan maiormente os motivos xeométricos, e corresponden a faixas de separación e de encadramento no interior dos paneis, de motivos vexetais ou figurados, dos que a penas posuímos mostras significativas (Fig. 59).

Unha das mostras máis completas exhumadas ata o momento procede da rúa Nova (Fig. 60). Trátase dun gran panel, decorado cun artesanado de motivos octogonais xustapostos, con espacios cadrados entre si e motivo floral inscrito. Este é un esquema decorativo moi sinxelo e recorrente, frecuentemente empregado na decoración de teitos, e que aparece ó longo de todo o imperio romano.

Malia o seu mal estado de conservación, a riqueza cromática e o excelente acabado da meirande parte das mostras



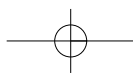
Fig. 57



Fig. 58



Fig. 59



FORTIFICACIÓN

Fig. 53

Casa do mosaico de Dédalo e Pasefae (rúa Armanyá).

Fig. 54

Mosaico con decoración xeométrica (rúa Armanyá).

Fig. 55

Casa con peristilo, descuberta na rúa Doutor Castro, 22.

Fig. 56

Mosaico xeométrico da rúa Doutor Castro, 22.

Fig. 57

Detalle do mosaico da rúa Doutor Castro.

Fig. 58

Mosaico de Batitales.

Fig. 59

Mostras de pintura mural (praza de Sto. Domingo).


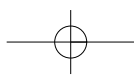
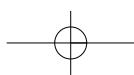


Fig. 60



Fig. 61



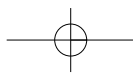


Fig. 62

recuperadas proban a existencia en *Lucus Augusti* dun equipo de pintores que dominaban perfectamente as técnicas da decoración e coñecían as modas que imperaban en Roma ou Pompeia.

Manifestacións da arte musivaria

Os pavimentos de mosaico (*opus tessellatum*) estaban realizados mediante cadradiños de pedra (*tesela*) de tamaño e colorido diverso, que convenientemente combinados dan lugar a composicións pictóricas máis ou menos logradas.

Un dos exemplos máis senlleiros, por ser o máis completo e complexo dos ata o momento descubertos na cidade de Lugo, foi achado na rúa Armanyá. Decoraba unha gran habitación de 38 m², e presenta un esquema decorativo composto, segundo costume, de emblema central e decoración perimetral. O emblema (Fig. 61), executado con teselas de

Fig. 60

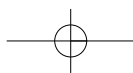
Pintura mural (rúa Nova).

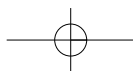
Fig. 61

Mosaico de Dédalo e Pasefae, emblema.

Fig. 62

Cabeza de bóvido (mosaico de Dédalo e Pasefae).



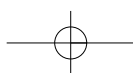



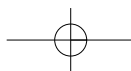
pequeno tamaño (*opus vermiculatum*), representa o coñecido mito de Dédalo e Pasefae no momento de serlle entregado a esta, por aquel, o bóvido de madeira que vai satisfacer os seus inconfesables desexos. Dédalo, vestido segundo a moda da época, está sentado en rexa cadeira de madeira, entrecruzando coidadosamente as pernas, mentres á súa esquerda xace o cesto das ferramentas, e diante albíscase a testa do touro (Fig. 62). Pasefae está detrás, de pé e vestida con longa túnica dourada, sobre a que se entrecruza un manto azul; ó seu carón, unha torre de varios pisos con porta de acceso en arco e ventás alinteladas.

A decoración perimetral ordénase en franxas paralelas nas que se representan arcadas, cadrados que se tocan polos vértices, liñas de rombos, copas de abeto, peltas, etc., é decir, todo o universo de recursos decorativos que se repite nas demais composicións musivas (Fig. 63).



Fig. 63





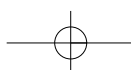
5. ASPECTOS DA VIDA COTIÁ

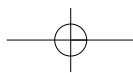
5.1. Fiandeiras e tecedores, o vestido hai que facelo

Entre as actividades cotiás máis usuais cabe mencionar os labores relacionados co tecido e a costura, xeralmente ó cargo das mulleres, calquera que fose a súa condición social. Sen embargo, a gran cantidade de pesos de tear atopados nas escavacións, algúns deles concentrados nunha mesma zona, así como a diversidade de formas e peso, fan supoñer a existencia dunha produción artesanal de fío e tecidos fóra do ámbito familiar. Reproducimos un exemplar de tear vertical de pesas, fabricado en madeira e de uso común no mundo romano; no cal se pode observar o uso de ou pesas feitas en cerámica (ou pedra) cunha perfora-

Fig. 63

Motivo xeométrico (mosaico de Dédalo e Pasefae).



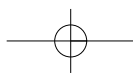


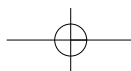
ción na parte superior pola que se pasaban os fíos do urdido que, ó quedaren tensados, facilitaban o labor. Tamén era frecuente o uso de fusaiolas, pequenos discos perforados engarzados nun eixe de madeira que servían para conter as madeixas das que, debandadas, se obtiñan os fíos. Para a realización das diversas tramas utilizaríanse lanzadeiras de madeira ou agullas dobres en bronce. Como materias primas principais empregábase a la, recomendable para as prendas ordinarias e de abrigo, e o liño, máis adecuado para a roupa interior e as vestiduras finas. Para o cosido dos vestidos recorríase a agullas de bronce ou óso de ollo circular ou rectangular. A variedade de formas e tamaños explícase non só pola diversidade dos panos, senón tamén porque elas servían igualmente para confeccionar artigos de pel, coiro ou palla.

5.2. Unha cerámica con denominación de orixe



Dentro da cerámica común destaca o grupo das denominadas “cerámicas engobadas”, chamadas así polo característico pigmento vermello que as cobre e que se aplica de diferente maneira segundo o perfil ou función do recipiente: pola cara interna nos de perfil aberto, pola externa nos pechados e por cadansúas caras en determinadas imitacións. Trátase, ademais, dun conxunto especialmente lonxevo. Inspiradas en modelos romanos, as máis temperás mostras aparecen xa nas décadas centrais da primeira centuria reflectidas en copas de imitación de *terra sigillata gálica*, realizadas conforme ás pautas das cerámicas de tradición local. Sen embargo, este conxunto acadará o seu esplendor e definitiva xeneralización a finais da primeira centuria en forma de abundantes series de pratos para o servizo de cociña e mesa. Unha das produccions máis típicas deste período son os cuncos troncocónicos engobados que serían obxecto de exportación, identificándose as diferentes produccions mediante unha serie de selos ou marcas de talleres que dan idea da forza da actividade industrial oleira de *Lucus Augusti*, supoñendo, como así cremos, a súa produccion nesta cidade.



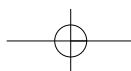


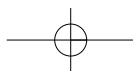
Os pratos perduran en época baixoimperial, a partir de finais da terceira centuria, co engadido dunha serie de xerras e diversos recipientes de imitación como cuncos e, sobre todo as grandes bandexas de imitación, de cuidada elaboración, inspiradas nas produccions tardías de *terra sigillata*. A alta consideración destas produccions fai que tamén sexan empregadas como elemento habitual nos enxovais das ofrendas funerarias, nos enterramentos desta época.

5.3. Vaixela de cociña e mesa

A partir de finais da terceira centuria, o conxunto de cerámica común discorre por outras dúas fases: a decadencia (século IV d.C.) e o ocaso, ata o 460 d.C, ano da caída da cidade en mans dos bárbaros.

Con todo, debemos matizar os termos decadencia e ocaso que non implica unha diminución nas calidades técnicas e estéticas das pezas, senón unicamente a redución da produción como consecuencia da desaparición da meirande parte dos talleres oleiros debido á nova estrutura urbanística imposta pola construción da muralla. Trátase, en consecuencia, dun reaxuste do abano formal plasmado na redución do número de tipos, especialmente dos recipientes máis toscos de cociña e almacenaxe. Pola súa parte, os recipientes de mesa, de excelente realización, intégranse en amplos e completos servizos de mesa, entre as que destacan as xerras e vasos grises, pintados e engobados, e olas de gran calidade, á parte dunha serie de imitacións das produccions tardías de *terra sigillata*, agrupadas en dous grandes conxuntos, as engobadas e grises finas tardías, que, á súa maneira, constitúen unha prolongación dos servizos “ocre” e “gris” altoimperiais; imitacións nas que, por outra parte, concorre un certo hibridismo xa que na súa realización se mesturan elementos formais de tradición romana e esquemas decorativos de gusto indíxena.





No amplo período comprendido entre os lustros centrais do século V d.C. e a implantación dos modelos cerámicos baixomedievais nos séculos XI e XII, representa en Lugo un campo cerámico case baleiro tanto polo baixo número de mostras e o seu reducido catálogo, limitado a producións bastas, preferentemente olas, feitas con pastas grises moi bastas e con rudos exteriores, co obstáculo engadido dunha datación imprecisa.



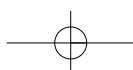
5.4. Vaixelas finas de mesa: a terra sigillata hispánica tardía

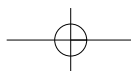
A partir do século IV, as cerámicas finas de mesa evolucionan, cambian as técnicas de produción, as formas e os estilos decorativos e, moi posiblemente, os hábitos alimenticios. A esta época pertencen as abundantes mostras de *terra sigillata* denominadas “hispánica tardía”. Seguen a producir os talleres dos vales do Ebro e Douro, pero abandonan boa parte dos modelos tradicionais, substituídos agora por novas formas, como os cuncos da forma 37 de fondo redondeado e amplo bordo exvasado, lisos ou decorados. Estes tipos están moi ben representados en *Lucus Augusti* entre mediados do século IV e mediados do século V.

Paralelamente aparecerán tamén novos modelos como a terra sigillata estampada gris (ou paleocristiá), con algunhas formas que serían fabricadas, quizais, en obradoiros locais; e as sigillatas claras, de procedencia africana, testemuñadas dun xeito ocasional.

5.5. Os vidros de última xeración

En época serodia, o vidro convértese nun obxecto de baixo custo económico e moi cotián, diferenciándose a produción con respecto ós modelos precedentes. Técnica-mente trátase de vidro soprado, xeralmente de baixa calidade, exceptuando o vidro de luxo, que presenta numerosas burbullas, estrías e incluso manchas negras evolucion-



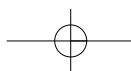


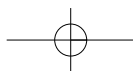
nando no século IV d.C. cara á coloración verde oliva ou amareladas, mentres o vidro incoloro ofrece un aspecto leitoso. A decoración é agora máis rica: cabuxóns, fíos fundidos ou en relevo, lapidados, facetados e, de forma especial, figuracións gravadas.

A presenza de restos de escouras de vidro en relación cunha estrutura circular de pequeno tamaño, que podería corresponder, quizais, á planta dun forno, fai pensar na existencia de obradoiros de fundición de vidro en *Lucus Augusti*.

5.6. Aneis con clase

Tal e como nos conta Macrobio (400-430 d.C) ó principio os aneis levábanse en calquera dedo, despois no dedo maimiño da man dereita e, en último lugar, no cuarto dedo da man esquerda. As pezas de xoiería desta época que mostramos son de ouro ou bronce con engaste de pasta vítrea. O anel de ouro foi durante moito tempo un privilexio de clase, mais neste tempo poderán exhibilo todos aqueles ós que llelo permita o seu poder adquisitivo. O exemplar aquí mostrado, sen a pedra que o adornaba, ten un engaste resaltado e decorado a cicel con volutas e cruces aspadadas. Son típicos tamén desta época os aneis con engaste realzado. O engarzamento de pasta vítrea, co tema do xinete cabalgando, imita ó nícolo (variedade de ágata de dúas capas, branca azulada e azul escura, que se talla dunha forma precisa).





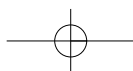
5.7. A moeda baixoimperial, manifestación da crise


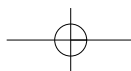
Coa reforma de Diocleciano, iniciada no ano 294 d.C, inténtase poñer un pouco de orde, creando novas moedas de bronce e prata e perseguindo as emisións clandestinas; para o cal crea un numeroso grupo de cecas imperiais relacionadas co novo esquema administrativo.

A comenzos do século IV o problema segue sen resolverse e os emperadores non son quen de reducir a tendencia inflacionista. A prata escasea e o *folis* sofre sucesivas desvalorizacións, reducindo o seu módulo de peso. Constantino e os seus fillos fan novas reformas, pero tampouco conseguen atallar o problema. Son abundantes nesta época os denominados AE2 con lendas como *gloria romanorum*, facendo alusión a tempos mellores. No derradeiro tercio do século IV e principios do V, empezan a aparecer gran cantidade de tesouriños ou depositos monetarios agochados como consecuencia da inseguridade creada polas invasións do ano 409 d.C.Os máis tardíos exemplares numismáticos rexistrados na cidade corresponden á familia de Teodosio, con pezas de minúsculo tamaño nas que as cantidades de chumbo case igualan ás de cobre.



dantes nesta época os denominados AE2 con lendas como *gloria romanorum*, facendo alusión a tempos mellores. No derradeiro tercio do século IV e principios do V, empezan a aparecer gran cantidade de tesouriños ou depositos monetarios agochados como consecuencia da inseguridade creada polas invasións do ano 409 d.C.Os máis tardíos exemplares numismáticos rexistrados na cidade corresponden á familia de Teodosio, con pezas de minúsculo tamaño nas que as cantidades de chumbo case igualan ás de cobre.

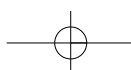




6. RITOS FUNERARIOS E CRENZAS RELIXIOSAS

6.1. ALIMENTOS PARA UNHA LONGA VIAXE

Resulta difícil precisar en termos cronolóxicos o momento en que se substitúe o rito de incineración pola inhumación. Xeralmente é admitido que o ritual de incineración foi exclusivo ata mediados do s. III d.C., sucede a este o ritual de inhumación, imposto polo cristianismo. En Lugo, podemos afirmar que a incineración foi utilizada ata finais do século III, tal e como amosa o feito de que a construción da muralla, déixase dentro do circuíto urbano unha necrópole deste tipo (praza de Ferrol). A sucesión de ámbolos dous



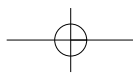


Fig. 64



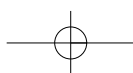
Fig. 65

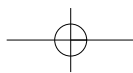


Fig. 66

ritos está ben documentada na necrópole aparecida nos xardíns de San Roque (Fig. 64), onde ambos tipos de enterramento se superpoñen. Nesta necrópole exhumáronse máis de corenta sepulturas de inhumación e tres cistas de incineración. Os enterramentos ofrecen unha variada tipoloxía, constatándose as sepulturas de pedra (granito ou lousa) (Fig. 65), tégula ou ladrillo (Fig. 66), e, maioritariamente, sinxelas fosas abertas no xabre. A ausencia de restos de esqueletes nas tumbas obedece á extrema acidez do solo de Lugo, que non permitiu a súa conservación.

O ritual funerario, a semellanza da incineración, comezaba coa preparación do corpo





do defunto, envolto nunha toga branca. Non se podían esquecer de depositar na boca do morto a moeda ou óbalo de Caronte, que lle permitía o acceso ó mais alá. O defunto era enterrado nun cadaleito de madeira, ou simplemente depositado directamente na fosa, nos peores casos. Era frecuente acompañar o cadaleito dun pequeno “mobilierio” en forma de enxoval cerámico, vidros, obxectos de bronce, etc.; depositados ó lado do féretro ou nun pequeno nicho lateral (Fig. 67), co fin de facilitar ó defunto os alimentos imprescindibles para esa difícil viaxe.

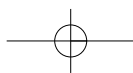
Como era preceptivo, os cemiterios localizábanse extra muros. Coñecemos amplos exemplos por toda a banda sur da cidade, dende o citado de San Roque ata a zona de Recatelo.



Fig. 67

6.2. A PRESENCIA DOS CULTOS ORIENTAIS

A semellanza doutras cidades do seu contorno, tamén os cultos orientais parecen prender con forza nesta terra, en datas xa avanzadas do imperio. Entre eles é *Celestis*, interpretación da divindade africana *Tanit*, a deidade máis venerada. A presenza de divindades orientais no ámbito lucense quizais tamén contou con edificios culturais de natureza certamente singular entre os coñecidos. Boa mostra disto é a piscina cultural atopada nos xardíns de San Roque e a fase máis antiga do veciño templo semisoterrado de Santalla de Bóveda. No primeiro caso (Fig. 68), trá-



FORTIFICACIÓN

Fig. 64

Necrópole de inhumación (xardíns de San Roque).

Fig. 65

Tumba con paredes de lousas de granito (San Roque).

Fig. 66

Tumba con paredes de tégulas (San Roque).

Fig. 67

Sepultura en foxa con enxoval funerario (San Roque).

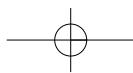


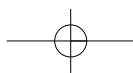
Fig. 68



Fig. 69

tase dunha piscina fabricada segundo a técnica romana do *opus caementicium* (morteiro de gran consistencia), enmarcada no conxunto da gran necrópole de inhumación. A piscina posúe entrada e saída de auga marcadas por cadansúas gárgolas acanaladas, que locen mascaróns na súa cara anterior: a da entrada, representando unha esfínxe ou medusa (Fig. 69) e a de saída, a testa dun carneiro (Fig. 70). A natureza dos relevos parece indicar a súa relación con divindades do panteón exipcio (alusión a Xúpiter/Amón e Isis), o que avalaría o carácter relixioso ritual do conxunto, onde a auga tivo unha grande impor-

tancia. No caso de Santalla de Bóveda (Fig. 71), situada a uns 14 km da capital, algúns investigadores apuntan a hipótese de que a fase constructiva máis antiga do monumento soterrado corresponda a un edificio relixioso pagán, se cadra un templo, rela-



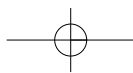
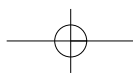


Fig. 70

cionado con divindades de procedencia oriental; intervindo tamén a auga como principio de curación, de saúde e de fecundidade, segundo dan a entender os misteriosos relevos espallados polas paredes do pórtico.



Fig. 71



FORTIFICACIÓN

Fig. 68

Piscina cultural (xardíns de San Roque).

Fig. 69

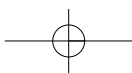
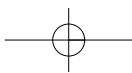
Cabeza de esfínxe. Piscina de San Roque.

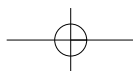
Fig. 70

Cabeza de carneiro. Piscina de San Roque.

Fig. 71

Templo soterrado de Santalla de Bóveda.

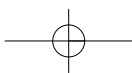
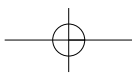



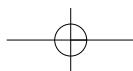


OCASO

O declive urbanístico da urbe romana obsérvase no transcurso da quinta e sexta centurias. O punto de inflexión marcaríao, con toda seguridade, o período de inestabilidade que segue á ocupación de *Gallaecia* polos Vándalos no ano 411 e que acada o seu apoxeo coa conquista da cidade polos Suevos no domingo de Pascua do ano 460, como moi ben relata o bispo Hidacio. Sen que debamos deducir por este feito unha destrución total da cidade, o certo é que se observa un abandono progresivo de gran parte dos edificios, que se traduce nunha diminución da área habitada, a xulgar pola presenza de enterramentos dentro da área urbana, prohibidos ata a data. A cidade segue a subsistir, cun urbanismo moi diminuído, durante o período suevo e visigodo para perderse totalmente trala invasión árabe. Cando na metade do século VIII rexurda o *Lucus* da repoboación, farao seguindo un esquema urbano totalmente estraño e desconectado da planificación urbana de época romana.

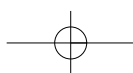






1. MOSTRAS CRISTIÁS EN LUCUS AUGUSTI

Ó longo do século IV van aparecendo tímidos testemuños de cristianismo nos principais núcleos urbanos. E isto percíbese non só a través das novas soltas nas fontes textuais senón, sobre todo, a través dos vestixios arqueolóxicos. No que á cidade de Lugo e ó seu contorno inmediato se refire, cabe mencionar, ademais da xa coñecida fase pictórica de Santa-lla de Bóveda, os restos posiblemente pertencentes a unha piscina bautismal pavimentada con mosaico, atribuíble ó século V, na praza de Sta. María, xunto da ábsida da catedral. Algo máis tardíos, de época suevo-visigótica, serían os fermosos baixorrelevos de cancelo existentes no



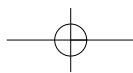


Fig. 72



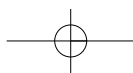
Fig. 73

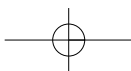


Fig. 74

barrio de Saamasas (Fig. 72), así como outro exemplar procedente dos arredores da capela de San Roque (Fig. 73), constituíndo un elo máis da tradición sacra deste lugar. Dentro xa da cidade, cabe facer mención a un capitel e base de columna en mármore do Incio (mostrados nesta exposición) datado entre fins do século IV e séc. V, posiblemente

atribuídos a un edificio de culto. Algo máis sinxelas son as mostras en forma de crismóns grafiteados sobre cerámica (Fig. 74), ou a existencia de aneis con simboloxía cristiá, procedente dun enterramento no centro da cidade.





1.1. Mostras arqueolóxicas tardías

A escaseza ou mesmo a falta de elementos materiais claramente atribuíbles á etapa de transición que vai dende comezos do século V a finais do século VI é evidente na arqueoloxía galega, e de forma particular na cidade de Lugo. Durante esta etapaponse de manifesto a achega case definitiva dos elementos foráneos, ben inspirados nun primeiro momento polo cristianismo, patente nas importacións norteafricanas, vinculadas a terra sigillata clara D, como a lucerna decorada co motivo da cuncha de Santiago; así como o característico símbolo cristiá do crismón, presente nun anel de bronce procedente dun enterramento. Por último, a introdución de elementos de raíz xermánica (sueva e visigoda), documentada nalgúns broches de cinto, de moi exigua presenza.

OCASO

Fig. 72

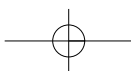
Cancelo de Saamasas.

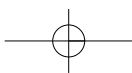
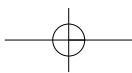
Fig. 73


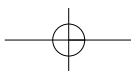
Cancelo de San Roque (Museo Provincial de Lugo).

Fig. 74

Grafito de crismón sobre cerámica.

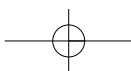






2. O PROGRESIVO DECLIVE URBANÍSTICO

Aínda que a cidade mantén nalgunhas áreas a súa traza romana e unha vida económica regular, no transcurso da quinta e sexta centurias producíranse algunhas transformacións na súa topografía, que suxiren un progresivo declive urbanístico, con relación ás fases precedentes. O punto de inflexión estaría marcado, con toda seguridade, polo período de inestabilidade que segue á ocupación de Gallaecia polos Vándalos no ano 411 e que acada o seu apoxeo coa conquista da cidade polos Suevos no día de Pascua do ano 460, como moi ben nos relata o bispo Hidacio. Sen que debamos deducir por este feito unha destrución total da cidade, o



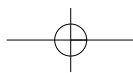


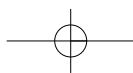
Fig. 75



Fig. 76

certo é que se observa un abandono progresivo de gran parte dos edificios, que se traduce nunha min-gua da área habitada, a vulgar pola presenza de enterramentos dentro da área urbana (Fig. 75-76). Neste sentido, a cidade parece adaptar a súa fisonomía á función que será predominante a partir destes sécu-los, a de sé episcopal.

A cidade segue subsistindo, xa cun urbanismo moi diminuído, durante o período suevo independente e visigodo, para perderse totalmente a partir de come-zos do século VIII; xurdindo a partir do proceso reconquistador novos parámetros, que se eviden-cian sobre todo nunha ordenación urbana total-mente nova (Fig. 77).



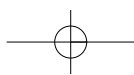


Fig. 77

Fig. 75

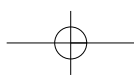
Enterramento sen sepultura no interior da cidade (rúa Armanyá).

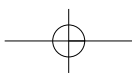
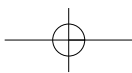
Fig. 76

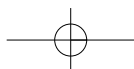
Tumba de lousa, época tardorromana (rúa Raíña).

Fig. 77

Superposición da trama urbana romana sobre a cidade medieval e posterior.

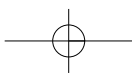
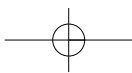


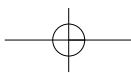




CATÁLOGO







Paulo Fabio Máximo, fundador da cidade

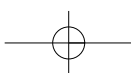
1

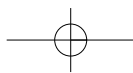
1



1 Monolito fundacional da cidade. Granito.

- **Dimensións:**
2,75 m de altura
por 0,60 de anchura
e 0,35 de profundidade,
rematando en frontón
semicircular.
- **Inv.:** CC.
- **Cronoloxía:** Fin. s. I a.C.





2

O Esplendor da vaixela indíxena

1 Ola, con pé realzado, decoración mixta con motivos espatulados, incisos e plásticos.

- *Inv.: RMou6.*
- *Diámetro: 29 cm*
- *Alto: 20cm*
- *Séc.: I d.C.*



2 Vasiño, con decoración de motivos estampados.

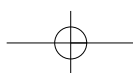
- *Inv.: SD.310.*
- *Diámetro: 14,8 cm*
- *Séc.: I d.C.*

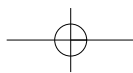
3 Fragmento, con decoración de retícula pulida.

- *Inv.: PM.1329.*
- *Séc.: I d.C.*

4 Fragmento, decorado con incisións, estampados e decoración plástica.

- *Inv.: RMou69.*
- *Séc.: I d.C.*





Caetra, a moeda da conquista

3

1a



1 Dupondio. Bronce.
A/ IMP AUG DIVI F.
Cabeza denuda de
Augusto a i. entre palmas
e caduceo R/ Escudo ou
caetra cruzado por dous
soliferra entre falcata e
puñal.

- *Inv.*: SD.6.
- *Diámetro*: 30,4-29,8 mm
- *Peso*: 18,8 g
- *Cronoloxía*: 25-23 a.C.
- *Ceca*: Lucus
- *Villaroga*: 2

1b



2 Dupondio. Bronce.
A/ [IMP AUG] DIVI F
Cabeza denuda de
Augusto a i. entre palmas
e caduceo R/ Escudo ou
caetra cruzado por dous
soliferra entre falcata e
puñal.

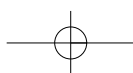
- *Inv.*: RE21.2.
- *Diámetro*: 31,6-31,4 mm
- *Peso*: 19,8 g
- *Cron.*: 25-23 a.C.
- *Ceca*: Lucus.
- *Villaroga*: 2

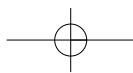
4 As. Bronce.
A/ [IMP AUG] DIVI F.
Cabeza denuda de
Augusto entre palma
e caduceo.
B/ Escudo ou caetra.

- *Inv.*: SD.3.
- *Diámetro*: 25 mm
- *Peso*: 8,3 g
- *Cron.*: 25-23 a.C.
- *Ceca*: Lucus
- *Villaroga*: 3

3 As. Bronce.
A/ IMP AUG DIVI F.
Cabeza denuda
de Augusto a i. entre
palma e caduceo
R/ Escudo ou caetra.

- *Inv.*: PL91.36
- *Diámetro*: 25 mm
- *Peso*: 9,2 g
- *Cronoloxía*: 25-23 a.C.
- *Ceca*: Lucus.
- *Villaroga*: 3





4

As primeiras importacións cerámicas

1 Ánfora salgadeira, tipo Dressel 14, variante VIa de Beltrán.

- *Inv.*: SD.1521.
- *Cronoloxía*: Século I d.C.



1

2 Sigillata itálica. Copiña de forma Ha. 8. Cartela rectangular, O-C. 99 (8x3,5 mm).

- *Marca*: XANTHI.
- *Inv.*: PL.25.
- *Cronoloxía*: augústea.

3 Id..Copa do tipo Ha 15 (G. 41). Cartela trilobulada, O-C.157 (15x10 mm).

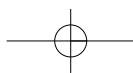
- *Marca*: ZOILI, palma sobreposta.
- *Inv.*: PM.958.
- *Cronoloxía*: 10-20 d.C.

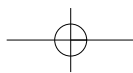
4 Id. Plato da forma Atlante XIX. Cartela in planta pedis sinistri, O-C.162 (14x3,5 a 4 mm). Lectura retrógada. RAS.

- *Inv.*: PL.50.
- *Cronoloxía*: S. I. d.C.




4





6



6 Sigillata sudgálica. Cunco da forma Drag. 29b. Dúas zonas decoradas a base de grilandas enmarcadas por liñas de perlas.

- *Inv.:* REC.3551.
- *Período:* Claudio-Nerón.

7 Id. Copa. Cartela rectangular con lados redondeados (16x3 mm).

- *Marca:* IVCVNDV.
- *Nexo:* ND.
- *Inv.:* SD.5557.
- *Período:* Claudio-Nerón.

8 Id. Copa posiblemente do obradoiro de Montans. Cartela rectangular (14x4 mm).

- *Marca:* MOD entre dobre símbolo xeométrico.
- *Inv.:* RMOU. 4233.
- *Período:* Claudio-Nerón.

9 Id. Copa Drag. 24/25. Cartela circular (11 mm de diámetro).

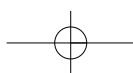
- *Marca in corona:* FAMF Taller de Montans.
- *Inv.:* AR13. 35.
- *Cronoloxía:* 30-40 d.C.

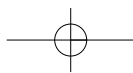
10 Copa imitación Drag. 29 de T.S.G. Producción local. Engobe vermello ó exterior, e decoración estampada de friso continuo.

- *Inv.:* XT. 4684.
- *Diámetro:* 20 cm
- *Cronoloxía:* 50-75 d.C.



10





5

Vaixelas finas de mesa: a terra sigillata hispánica

1 Prato da forma Drag. 15/17. Cartela de lados bifidos (35x7 mm).

- **Marca:** (EX)OF VAL MA.
- **Nexos:** VAL e MA.
- **Taller:** Tricio.
- **Inv.:** PL. 44.
- **Cronoloxía:** S. II d.C.

2 Prato da forma Drag. 15/17. Cartela bifida (33x6 mm).

- **Marca:** OF NAS TR.
- **Taller:** Tritium Magallum.
- **Inv.:** Pl. 49.
- **Cronoloxía:** finais do s. I a mediados do S. II. d.C.

3 Copa da forma Drag. 27. Cartela rectangular (26x5 mm).

- **Marca:** O L SEM.
- **Inv.:** Pl. 41.
- **Cronoloxía:** último cuarto do S. I á metade do S. II d.C.
- **Taller:** Tricio.

4 Cunco da forma Ritt. 8. Inv.: P. 51. Cronoloxía: último cuarto do S. I e primeira metade do S. II.



1

5 Cunco da forma Drag. 29. Decoración do estilo de métopas na banda superior e grilanda de friso continuo na inferior.

- **Inv.:** REC. 3557.
- **Cronoloxía:** Segunda metade do S. I. d.C.
- **Talleres:** Tritium Magallum.

- Id. Decoración de métopas nas dúas bandas. Inv. REC. 1940.

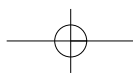
- Id. Inv. s/s.

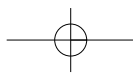


2




5





6



6 Cunco da forma Drag. 37.
Decoración en métopas
na banda superior
e escena animal na
inferior.

- *Inv.*: PL. 53.
- *Cronoloxía*: último cuarto
s. I e primeiro cuarto
do s. II d.C.

7



7 Id. Decoración do estilo
de círculos.

- *Inv.*: REC. 679.
- *Cronoloxía*: s. II d.C.

9



8 Vaso da forma Drag. 30.
Decoración en friso
con sucesión de motivos
vexetais, enmarcado por
bandas de círculos
entrelazados.

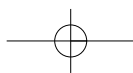
- *Inv.*: REC. 3553.
- *Cronoloxía*: último cuarto
do s. I - primeiro cuarto
do s. II d.C.

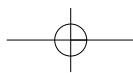
9 Vaso da forma Hisp. 1.
Decoración do estilo
de métopas.

- *Inv.*: REC. 1994.
- *Cronoloxía*: segunda
metade do S. I e primeiro
cuarto do s. II d.C.
- *Talleres*: Tritium
Magallum.

10 Prato da forma Drag. 36.

- *Inv.*: REC. 3658.
- *Cronoloxía*: último cuarto
do S. I ata mediados do
S. II d.C.





6

Vaixelas de cociña e mesa

1 Ola de forma globular e pasta gris.

- *Inv.*: FE. E-5.
- *Diámetro*: 19 cm
- *Alto*: 16 cm
- *Cronoloxía*: med. s. II d.C.



2 Ola de forma globular, pasta gris escura. Decoración en panza, con motivos aspadados e pequenos circuliños ou bucles.

- *Inv.*: AF. 662.
- *Diámetro*: 29,4 cm
- *Alto*: 25,6 cm
- *Cronoloxía*: mediados do s. III d.C.

3 Tapadeira.

- *Inv.*: AR. 134.
- *Diámetro*: 28,2 cm
- *Alto*: 5 cm.

4 Id.

- *Inv.*: SD. 4652.
- *Diámetro*: 6,6 cm
- *Alto*: 1,6 cm
- *Cronoloxía*: Sec. I d.C.

5 Vaso monoasado, de pasta gris. Decorado polo exterior con motivos espatulados verticais.

- *Inv.*: AF. 1683.
- *Diámetro*: 8 cm
- *Alto*: 10 cm
- *Cronoloxía*: Sec. III.


6 Id.

- *Diámetro*: 9,2 cm
- *Boca*: 5,4 cm. *Inv.* AR.

7 Xerra monoasada, corpo globular. Exterior, decorado, na parte central do galbo, con motivos espatulados cruciformes acompañados de bandas pigmentadas en vermello.

- *Inv.*: AF. 1685.
- *Diámetro*: 15 cm.
- *Alto*: 19,4.
- *Cronoloxía*: mediados ou fins do s. III d.C.

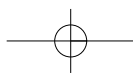
1

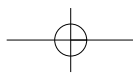


3

4

5





8

8 Morteiro de corpo semisférico, bordo horizontal e baldón aplicado. Sobre o bordo, ó extremo do baldón, marca aspada incisa.

- *Inv.*: AF.
- *Diámetro*: 36 cm
- *Alto*: 12 cm
- *Cronoloxía*: mediados ou fins do s. III d.C.

9 Cunco de corpo troncocónico e bordo horizontal de labio resaltado. Engobe exterior de cor vermella intensa. En base, selo Of Capito.

- *Inv.*: SD.
- *Diámetro*: 21, 8 cm
- *Alto*: 12, 6 cm
- *Cronoloxía*: Medidados do s. II ?? d.C.



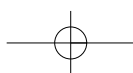
10 11

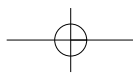


10 Pátera hemiesférica, realizada nunha pasta moi fina. Cara exterior de tonalidade ebúrnea, ben alisada. Decoración a base de finos espatulados verticais.

- *Inv.*: CF. 2911.
- *Diámetro*: 21, 4 cm.
- *Alto*: 7, 2 cm.
- *Cronoloxía* imprecisa, posiblemente do s. III d.C.

11 Xerriña de pasta e tratamento idéntico á anterior.





7

Vasos para beber

- 1** Cunco forma Mayet XXXVII A. Decoración á barbotina, con grilanda de follas de auga, enmarcadas por dúas liñas de perlas.

- *Inv.*: XT. 425.
- *Diámetro*: 72 mm.
- *Cronoloxía*: segunda metade do s. I d.C.

- 2** Gobelete da forma Gimeno II de Melgar. Decoración a barbotina, con follas de auga enmarcadas por liñas de perlas.

- *Inv.*: XT. 3101.
- *Diámetro*: 100 mm
- *Cronoloxía*: último tercio do século I d.C.

- 3** Gobelete próximo á forma Mayet XL.

- *Inv.*: REC.
- *Diámetro*: 75 mm
- *Alto*: 100 mm.
- *Cronoloxía*: fins do s. I d.C.

- 4** Id.

- *Inv.*: BA.
- *Diámetro*: 75 mm.
- *Alto*: 100 mm.
- *Cronoloxía*: fins do s. I d.C.



1

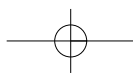


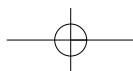
2



3

4





A fragilidade dun material: botellas e copas de vidro

8

3

1

1

2



- 1** Botella cuadrangular forma Isings 50 b. Vidro transparente soprado, cor verde clara.

- Inv.: SD. 8.
- Grosor de parede: 3 mm

Id. Asa de botella. Vidro transparente de cor verde clara con manchas de color verde.

- Inv.: SD. 20.
- Grosor medio: 8,6 mm.

- 2** Fondo de botella forma Isings 50 b. Vidro transparente soprado a molde, cor verde clara. Decoración de estrela de catro puntas, enmarcada nun círculo imperfecto.

- Inv.: SD. 105.
- Grosor: 5,2 mm

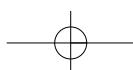
- 3** Id. Vidro transparente soprado a molde, cor verde clara. Pegada do pontel, observándose a letra "M".

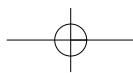
- Inv.: SD.
- Grosor: 4,7 mm

- 4** Cunco de costelas forma Isings 3b. Vidro transparente de cor verde clara.

- Inv.: LB. 19.
- Diámetro: 118 mm
- Grosor bordo: 4,4 mm

4





9

Unha luz na escuridade: as lucernas

1 Lucerna de volutas, tipo Dressel-Lamboglia 9c. Disco decorado cun personaxe a cabalo que pode identificarse cun iubilator, xinete encargado no circo de excitar nas carreiras ós aurigas e ós cabalos cos seus e berros, ou ben pode ser un xinete das carreiras que se celebraban nos Ludi Apollinares, xogos circenses que se crean no ano 212 a.C.

- *Inv.*: PL. 12.
- *Medidas*: 9,5 x 6,6 x 2,5 cm
- *Cronoloxía*: Segundo cuarto e finais do século I d.C.

2 Lucerna de volutas, tipo Dressel-Lamboglia 11b. Disco decorado con dúas cegoñas. Taller itálico.

- *Inv.*: SD.
- *Cronoloxía*: Primeira metade do século I d.C.

3 Lucerna de canal, tipo Dressel-Lamboglia 5c. Fragmento de base, onde se observa o selo (FOR)TIS, coñecido fabricante do val do Po, proximidades de Módena, con numerosas sucursais en occidente.

- *Inv.*: SD.
- *Cronoloxía*: Último cuarto do século I d.C.

4 Lucerna Dressel-Lamboglia 30 a ?? Lu-86/FE, E-5.

5 Lucerna de canal, tipo Dressel-Lamboglia 5c. Firmalampen. Orla ancha, disco plano sen decorar. Base anular, co selo EX OF / L V / BAF. Producto típico de talleres centro-italícos.

- *Inv.*: SD.
- *Medidas*: 9,5 x 7,5 x 4.
- *Cronoloxía*: Último cuarto do século I d.C.

6 Lucerna de bronce, tipo Loeschcke XV?. Lámpada dún só rostrum. Dobres volutas, con decoración lineal moi simple que engloba un selo ilexible.


- *Inv.*: FE.
- *Medidas*: 9,9 x 6,2 x 2,6.
- *Séc.*: I d.C.



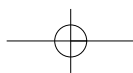
1

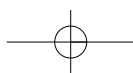


2



6





Máscaras de teatro ou simplemente decorativas

10

1



1 Máscara cómica (¿parasitus?). Restos de engobe de cor vermella escura en toda a superficie exterior.

- *Inv.*: PL. Séc. I d.C.
- *Grosor*: 7 cm
- *Altura*: 19 cm
- *Ancho*: 18 cm

2 Máscara cómica de ancián. Restos de engobe vermello escuro en toda a superficie exterior.

- *Inv.*: PL. Séc. I d.C.
- *Grosor*: 8-9 cm
- *Altura*: 22 cm
- *Ancho*: 17,5 cm

3 Máscara incompleta, representando, probablemente, un personaxe feminino. Restos de engobe de cor vermella escura.

- *Inv.*: PL.
- *Séc.*: I d.C.

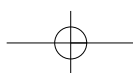
4 Ficha de xogo, feita cun fragmento de cerámica engobada.

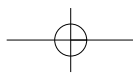
- *Inv.*: 5857.
- *Diámetro*: 34 mm
- *Grosor*: 6,4 mm

5 Id. elaborada a partir dun fragmento de tégula. Forma circular.

- *Inv.*: AR. 293.
- *Diámetro*: 53,5 mm
- *Grosor*: 22,7 mm

2





10

Máscaras de teatro ou simplemente decorativas

6 Id., feita en lousa, de forma circular.

- *Inv.*: AR. 2145.
- *Diámetro*: 49 mm
- *Grosor*: 8,3 mm

7 Id., elaborada cun fragmento de cerámica común. Grafito ilexible.

- *Inv.*: AR. 5190.
- *Diámetro*: 39 mm
- *Grosor*: 11,7 mm

8 Ficha en cabuxón, de pasta vítrea de cor verde azulada.

- *Inv.*: SD.
- *Diámetro*: 15 mm
- *Alto*: 5 mm.

9 Id. en pasta vítrea de cor azul cobalto. Presenta unha perforación en superficie.

- *Diámetro*: 13 mm
- *Alto*: 6 mm

10 Id. en pasta vítrea de cor azul grisácea.

- *Diámetro*: 18 mm
- *Alto*: 6 mm

11 Id. de cor ocre area. Incompleta.

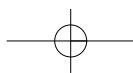
- *Diámetro*: 15 mm
- *Alto*: 5 mm

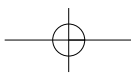


8 a 12




4 a 7





14



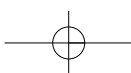
12 Id. en canto de río, en veteadado branco e avermellado. De forma lenticular.

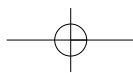
- *Inv.:* SD.
- *Diámetro:* 20 mm
- *Alto:* 7 mm

13 Dado, feito en óso, ben tallado e pulido, coas marcas ben definidas.

- *Inv.:* ZCA.

14 Ficha cerámica con inscrición: (A)UT PONE (T-ST-BIS) / AUT XX (viginti) PA (CATA DA-DAS-DABIS). "Ou ben pos (a túa aposta) ou ben pagas as 20 (moedas) pactadas".






11

O adorno persoal, algo máis que moda

- 1** Pedra de anel, tallada en xarda (cuarzo traslúcido) identificada coa melea (color de mel) de Plinio. Decoración gravada co motivo dun cabalo, que bate o chan cunha pata dianteira mentres manifesta un lixeiro escorzo, a actitude que, ás veces, precede ó rincho.

- *Inv.*: SD.
- *Dimensións*: 11x10 cm
- *Cronoloxía*: entre a primeira e terceira centurias da era.



1

- 2** Anel de prata, con engaste circular, mostrando tres peixes gravados, horizontalmente superpostos e orientados, alternativamente, en sentido contrario.

- *Inv.*: FE.
- *Diámetro*: 22 mm
- *Cronoloxía*: s. III d.C.



3

- 3** Anel de bronce, con engaste de cornalina alaranxada, gravada cunha Fortuna de pé, portando o consabido corno da abundancia e co pé esquerdo apoiado sobre o temón dun barco.

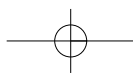
- *Inv.*: PL.
- *Diámetro*: 22 mm
- *Séc.*: II e III d.C.

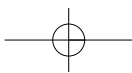


4

- 4** Fragmento de pulseira en bronce, de sección circular, decorada con ringleiras de ovas.

- *Inv.*: SD. 17.





6



7



8



5 Pulseira de bronce formada por dous arames entrelazados, en forma de arco, rematada con dous botóns cilíndricos nos seus extremos.

• *Inv.: SD.*

6 Braza de bronce de sección rectangular, que remata nun dos seus extremos nunha cabeza de serpe.

• *Inv.: SM.*

7 Pendente en bronce.

• *Inv.: LB.*

8 Colar, configurado por varias doas en pasta vítrea e diferentes formas.

• *Inv.: SD. 3066.*

9 Alfinete para o cabelo (acus crinalis), en bronce, de sección circular e cabeza cónica.

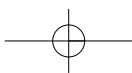
• *Inv.: SD.*

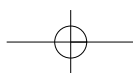
10 Id. sección circular, con cabeza decorada con liñas de perlas.

• *Inv.: SD.*

11 Id. pequenas dimensións, con cabeza bicónica.

• *Inv.: FE.*





11

O adorno persoal, algo máis que moda

12 Id. con cabeza piriforme.

• Inv.: LB.

13 Id. pequenas dimensións.

• Inv.: SD.

14 Id., en óso.

• Inv.: ZCP. 311.

15 Fibula en bronce, tipo anular en Omega, con arco e sección circular, rematando en dous botóns cónicos.

• Inv.: REC.

16 Id. Inv. SD.

17 Id. rematada en botóns piriformes.

• Inv.: REC.6.

9

10

11

12

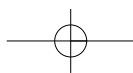
13

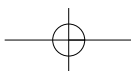


15 17

16

14





18
19 20 21



18 Fíbula de bronce, tipo Aucissa. Arco semicircular, decorado con de liñas verticais, con cabeza en gonzo e pé rematado en botón.

• Inv.: SM.

19 Id. Inv. SD.

20 Id. decorada por una banda de sogueados.


• Inv.: SD.

21 Id. tipo La Tene III. Arco alongado, sen decoración, con resorte, formado por un arame enrolado en espiral.

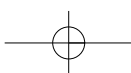
• Inv.: RE. 1044.

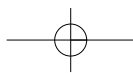
22 Id. esmaltada, tipo II de Exner. Arco en forma romboidal, decorado con incrustacións en esmalte de diversas cores.

• Inv.: XT. 315.



22





12

Os pequenos bronzes e instrumenta doméstica

1 Mango de cazola ou coador, sección rectangular con remaches para a unión.

• Inv.: CC. 1.

2 Mango, posiblemente dun espello, de sección circular, configurado por varios aros.

• Inv.: CC. 3.

3 Asa de sítula en forma de arco, con decoración de puntos incisos.

• Inv.: CC.

4 Id. de sección circular.

• Inv.: AR.

5 Id. Inv. SD.

6 Soporte de asa de sítula, decorada a base de círculos concéntricos e sogueados.

• Inv.: REC.

7 Id. Inv. CC. 3.


8 Id. lisa.



1



2



3

4

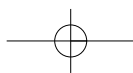
5

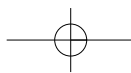


6

7

8





9 10



9 Pousavasos, de forma semicircular, con dúas perforacións centrais.

• Inv.: LB.

10 Id. en forma de pelta semicircular.

• Inv.: SD.

11 Chave, de pequenas dimensións. Brazo recto, con perforación circular e catro dentes en forma de H.

• Inv.: AR.

12 Posible chave de pequenas dimensións, profusamente decorada.

• Inv.: CC.

13 Ferrollo. Placa rectangular con oito buratos dispostos en fiadas.

• Inv.: SD.

14 Caravilla de sección rectangular, con decoración de tres círculos formados por aros concéntricos.

• Inv.: SD.

16 Id., hasta de sección circular e cabeza en forma de espátula.

• Inv.: SD.

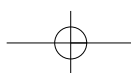
17 Pinzas. Folla dobrada en dous trazos iguais, formando un anel ó nivel da articulación, extremidades lixeiramente curvadas para o interior.

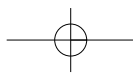
• Inv.: SD.

15 Lígula, hasta de sección circular, con cabeza en forma de espátula, decorada cun X inciso.

• Inv.: SD.

15 16 17





12

Os pequenos bronzes e instrumenta doméstica

- 18** Compás, formado por dous brazos rectos, de sección rectangular, que rematan en punta, unidos por un cravo de ferro sobre o que xiran. Presenta decoración de pequenas liñas paralelas.

• Inv.: SD.



18

- 19** Aplique en forma de cabeza de can ?, coas orellas voltas cara á parte frontal e ollos circulares, con pestanas.

• Inv.: SD.



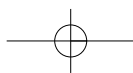
19

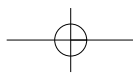
- 20** Aplique con figura en forma de xabarín ? de pé sobre un rebento de cordóns entrelazados, rematado en cabeza cónica.

• Inv.: PL.




20





22



21 Anzol, de sección circular.
• Inv.: AR.

22 Chatolas ou cravos de
cabeza plana e circular.

23 Aro con nove pedúnculos
rectangulares, situados a
intervalos irregulares, en
grupos de tres.

• Inv.: SM.

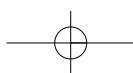

24 Colgante en forma
de folla de hedra.

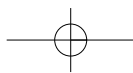
• Inv.: SM.

23



24





13

Auga para a cidade

1 Tubo de chumbo de sección ovalada, con axustamento cuadrangular.

- *Inv.:* Sar4.
- *Diámetro:* 7 cm
- *Alto:* 10 cm.

2 Tubo de cerámica de sección circular.

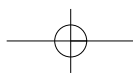
- *In+v.:* Sar4.

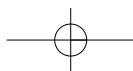


1



2





A moeda, o valor dun sestercio

1



1 Denario. Prata
A/ Elefante a d. pisando unha serpe.
R/ Bonete de flamen, machada, aspersione e simpulo.

- Inv.: SD86.
- Diámetro: 18 mm
- Peso: 2,9 g
- Cronoloxía:

2 Denario. Prata.
A/ Cabeza laureada de Apolo a d. Detrás lira. R/ Clodius M.F. Diana lucífera de pé a d., portando facho.

- Inv.: XT. 12.
- Diámetro: 18-20 mm
- Peso: 3,2 g
- Cronoloxía: 41 a.C.

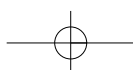
4 As. Bronce
Ceca: Celsa
G. Farrés, 1646
A/ IMP CAESAR DIVI F
AUGUSTUS COS XII.
Cabeza laureada de Aug.
a d. Resello cabeza de
aguia.
R/ Cn DOMIT / C POMPEI /
C V I CEL / II VIR.
Touro parado a d.

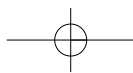
- Inv.: SM. 3.
- Diámetro: 30, 8-29, 8 mm
- Peso: 6, 9 g
- Cronoloxía: 5 a.C.

3 As. Bronce
Ceca: Celsa / G. Farrés,
1067
A/ [AUGU]STUS DIVI F.
Cabeza núa de Augusto
a d. R/ L. SURA /
L BUCCO / C.V.I.CEL /
II VIR.
Touro parado a d.

- Inv.: XT. 6.
- Diámetro: 28,8-25, 7 mm
- Peso: 9,1 g
- Cronoloxía: 27-25 a.C.?

2





14

A moeda, o valor dun sestercio

5 As. Bronce
Ceca: Calagurris / G.
Farrés, 1802
A/ TI CAESAR. DIVI F
AUGUSTUS. Cabeza
laureada de Tiberio a d.
R/ G CELERE / G RECTO /
M C I / II VIR. Touro
parado a d.

- *Inv.*: PL. 4.
- *Diámetro*: 27,5-27,7 mm
- *Peso*: 11,4 g
- *Cronoloxía*:

6 As. Bronce
Ceca: Calagurris / G.
Farrés, 1801
A/ TI AUGUS DIVI F
AUGUSTI F IMP CAESAR.
Cabeza laureada de
Tiberio a d.
R/ L FUL SPARSO / L
SATURNINO / M C I / II
VIR. Touro parado d.

- *Inv.*: SM. 4.
- *Diámetro*: 25,6 - 26 mm
- *Peso*: 8,8 g
- *Cronoloxía*:

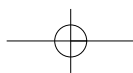
7 As. Bronce
Ceca: Turiaso / G. Farrés,
1984
A/ TI CAESAR AUG F
AUGUSTUS IMP. Cabeza
laureada de Tiberio a d.
R/ En láurea II VIR. Ó
redor: MAN SULP LUCAN
M SEMP
FRONT MUN
TURIASO.

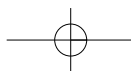
- *Inv.*: SM. 6.
- *Diámetro*: 27,1-26,1 mm
- *Peso*: 9,9 g
- *Cronoloxía*:

5



6





8



8 As. Bronce
Ceca: Turiaso /
G. Farrés, 1985
A/ TI CAESAR AUGUST
F IMPERATOR. Cabeza
laureada de Tiberio a d.
R/C CAEC SER/ M VAL
QUAD / MUN TUR / II VIR.
Touro parado a d.

- *Inv.*: SM. 2.
- *Diámetro*: 25,3-26,2 mm
- *Peso*: 9,4
- *Cronoloxía*:

9 As. Bronce
Ceca: Roma / R.I.C. 68
A/ TI CLAUDIUS CAESAR
AUG PM TRP IMP.
Cabeza núa de Claudio
a i. R/ CONSTANTIAE
AUGUSTI S C.

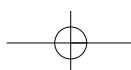
- *Inv.*: AR. 15.
- *Diámetro*: 28,1-27,5 mm
- *Peso*: 11,4 g
- *Cronoloxía*: 41-54 d.C.

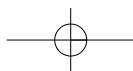
11



10 As. Bronce
Ceca: Roma /
R.I.C. 68
A/ [TI] CLAUDIUS CAE-
SAR AUG PM
[TRP IMP]. Cabeza
núa de Claudio a i.
R/ CONSTANTIAE
AUGUSTI S C.

- *Inv.*: SD. 19.
- *Diámetro*: 25,2-27 mm
- *Peso*: 10,8 g
- *Cronoloxía*: 41-54 d.C.





14

A moeda, o valor dun sestercio

11 As. Bronce
Ceca: Roma / R.I.C. 68
A/ TI CLAUDIUS CAESAR
AUG PM TRP IMP. Cabeza
núa de Claudio
a i. R/ CONSTANTIAE
AUGUSTI S C.

- *Inv.*: SD. 36.
- *Diámetro*: 26-27 mm
- *Peso*: 12,2 g
- *Cronoloxía*: 41-54 d.C.

12 Sestercio. Bronce
Ceca: Roma / R.I.C. 73
A/ NERO CLAUD CAESAR
AUG GERM PM TRP IMP
P P. Cabeza laureada de
Nerón a d. R/ ANNONA
AUGUSTI CERES S C.
Ceres sentada, levando
facho e espiga.
Annona con cornucopia,
altar e proa.

- *Inv.*: RE. 1.
- *Diámetro*: 35,7-36,3 mm
- *Peso*: 24,8 g
- *Cronoloxía*: 63-68 d.C.

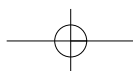
13 As. Bronce
Ceca: Roma / R.I.C.,
554-555
A/ IMP CAESAR. VESP
AUG P P TP COS V GENS.
Cabeza laureada de
Vespasiano a d.
R/ FELICITAS PUBLICA S
C. Felicitas de pé, levando
caduceo e cornucopia.

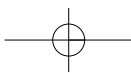
- *Inv.*: SD. 18.
- *Diámetro*: 27 mm
- *Peso*: 13 g
- *Cronoloxía*: 74 d.C.

12a



12b





14a



- 14** Sestercio. Bronce
Ceca: Roma / R.I.C. 503
A/ IMP CAESAR NERVAE
TRAIANO AUG GER DAC
PM TRP COS V P P.
Cabeza laureada de
Trajano a d.
R/ S P Q R OPTIMO PRIN-
CIP I S C. Paz de pé,
levando remo e cornu-
copia, xunto ós pés, Dacia

- *Inv.*: CF. 2.
- *Diám.*: 31,7- 33,9 mm
- *Peso*: 21,4 g
- *Cron.*: 103-11 d.C.

14b

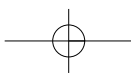


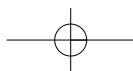
- 15** Sestercio. Bronce
Ceca: Roma / R.I.C. 630
A/ IMP CAES NERVAE
TRAIANO AUG GER DAC
PM TRP COS VI P P.
Busto con cabeza
laureada de Traj. a d.
R/ S P Q R. OPTIMO.
Exergo: FORUM TRAIANO
S C. Fachada de edificio,
hexástilo. Arriba, carro
militar

- *Inv.*: Pl. 16.
- *Diám.*: 32,5-33,2 mm
- *Peso*: 26 g
- *Cron.*: 112-114 d.C.

- 16** Sestercio. Bronce
Ceca: Roma / R.I.C. 590
A/ IMP CAES TRAIANUS
HADRIANUS AUG PM TRP
COS III. Busto laureado
de Hadriano a d.
R/ RELIQUIA VETERA H S
NOVIES MILL ABOLITA S
C. Lictor de pé, a i.,
levando fascies e quei-
mando papeis.

- *Inv.*: Pl. 15.
- *Diám.*: 32,5-33,3 mm
- *Peso*: 23 g
- *Cron.*: 119-121 d.C.





14

A moeda, o valor dun sestercio

17 Sestercio. Bronce
Ceca: Roma / R.I.C. 614
A/ IMP CAESAR TRAIAN
HADRIANUS AUG. Busto
laureado de Hadriano a d.
R/ PM TRP COS III SC
VIRT AUG. Virtus con
helmo, de pé, a i., levando
lanza e parazonium.

- *Inv.:* Pl. 12.
- *Diám.:* 33,2-32,9 mm
- *Peso:* 25 g
- *Cron.:* 121-122 d.C.

18 Sestercio. Bronce
Ceca: Roma / R.I.C. 636
A/ HADRIANUS AUGUS-
TUS. Cabeza laureada
de Hadriano a D.
R/ COS III. S.C. Roma
sentada a i. levando
Victoria e cornucopia.

- *Inv.:* Pl. 13.
- *Diám.:* 31-32,4 mm
- *Peso:* 22 g
- *Cron.:* 125-128 d.C.

19 Sestercio. Bronce
Ceca: Roma / R.I.C. 612
A/ IMP CAESAR TRAIAN
HADRIANUS AUG. Busto
laureado de Hadriano a d.
R/ PM TRP COS III S C.
Seps a i. levando flor e
suxeitando un veo.

- *Inv.:* PL. 19.
- *Diám.:* 34 mm
- *Peso:* 25 g
- *Cron.:* 121-122 d.C.

20 Dpd-As?? Bronce
Ceca: Roma / R.I.C.600
A/ IMP CAESAR
TRAIANUS HADRIANUS
AUG Pm TRP COS III
Cabeza radiada de
Hadriano a D.
R/ MONETA AUGUSTI S C.
Moeda de pé, a i., levando
escalas e cornucopia.

- *Inv.:* Pl. 40.
- *Diám.:* 25,7-26,4 mm
- *Peso:* 12 g
- *Cron.:* 119-121 d.C.

21 Denario. Prata
Ceca: Roma / R.I.C. IV, II,
102 A/ M OPEL ANT DIA-
DUMEDIAN CAES. Busto
drapeado con cabeza dia-
demada de Diadume-
diadno a d. R/ PRINC
IUVENTUTIS. Diadume-
diano de pé, cabeza volta
a d., levando cetro e dous
fachos coroados por
aguías.

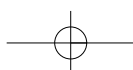
- *Inv.:* Inv. CF. 5.
- *Diám.:* 17,5-18,4 mm
- *Peso:* 2 g
- *Cron.:* 217 d.C.

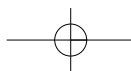


18



21





23 b



25 Antoniniano. Bronce
Ceca: Roma / R.I.C. V, I, 176
A/ IMP GALLIENUS AUG.
Cabeza radiada de Galieno a d.
R/ DIANAE CONST AUG.
Cervo andando coa cabeza volta. Exergo E

- *Inv.*: AR. 6.
- *Diám.*: 20,5-21,0 mm
- *Peso*: 3,5 g
- *Cron.*:

26



26 Antoniniano. Bronce
Ceca: Roma / R.I.C. V, I, 73
A/ IMP AURELIANUS AUG.
Busto drapeado e laureado de Aureliano a d.
R/ VICTORIA AUG. Victoria portando palma e coroa; abaixo, axeonllado, un cativo.

- *Inv.*: AR 5.
- *Diám.*: 18 mm
- *Peso*: 2,5 g
- *Cron.*: 270-275 d.C.

22 Sestercio. Bronce
Ceca: Roma / R.I.C. IV, II, 149
A/ IMP M IUL PHILIPPUS AUG. Busto drapeado, cabeza laureada de Philippus a d.
R/ PM TRP III COS P P S C.
Felicitas en pé, a i., levando caduceo e cornucopia.

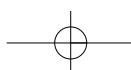
- *Inv.*: CF. 3.
- *Diám.*: 29 mm
- *Peso*: 14,8 g
- *Cron.*: 246 d.C.

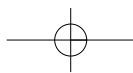
23 Antoniniano. Prata
Ceca: Roma / R.I.C. VI-III, 31
A/ IMP CAE C VIB TREB GALLUS AUG. Busto drapeado, cabeza radiada de Treboniano Galo a d.
R/ ANNONA AUGG. Annona de pé, a d. levando temón e espigas de cereal.

- *Inv.*: Pl. 52.
- *Diám.*: 21-19 mm
- *Peso*: 1,6 g
- *Cron.*: 251-253 d.C.

24 Antoniniano. Bronce
Ceca: Roma / R.I.C. V, I, 256
A/ GALLIENUS AUG. Busto drapeado e cabeza radiada de Galieno a d.
R/ PAX AUG. Pax de pé, levando cetro transversal e ramas de oliveira.

- *Inv.*: RE. 12
- *Diám.*: 18 mm
- *Peso*: 3,2 g
- *Cron.*:





15

Actividade artesanal

1 Meta de muíño. Granito.

- Diám.: 42 cm.
- Alt.: 7 cm.
- Inv.: RE

2 Catillus de muíño. Granito.

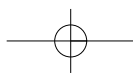
- Diám.: 42 cm.
- Alt.: 12 cm.
- Inv.: PM.

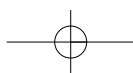
3 Catillus de muíño. Granito. Presenta unha epígrafe rudamente gravado e de difícil lectura: B (ene) O (pus) feci. Fin (is) ("Trabalhei ben. Rematou").

- Diám.: 42 cm.
- Alt.: 10 cm.



1





Que a terra che sexa leve

CATÁLOGO

16



1

1 Ola de corpo globular. Decoración a base de espatulados verticais, de trazo moi irregular, dende o bordo ata o fondo. Baixo o bordo, grafito con probale fórmula defixionis: Olla Saturn..... habebit dua gena irata, utilizando E arcaicas. No fondo, grafito estrelado composto por tres liñas secantes.

- *Inv.:* FE.E21.
- *Alt.:* 18,5 cm.
- *Diám.:* 21 cm.
- *Bordo:* 16,6 cm.
- *Cron.:* finais do século II e mediados do III d.C.



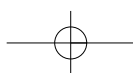
2

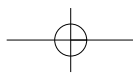
2 Lucerna de bico redondo, tipo Dressel-Lamboglia 30A. Disco con decoración inusual dun animal antropomórfico alado apoiado sobre dúas rodas radiadas. Inv. FE. E-5. Último cuarto século II e comezos do s. III.

- *Medidas:* 8, 7 x 6, 8 x 3 cm.

3 Lucerna de bico redondo, tipo Dressel-Lamboglia 30 A. Disco cóncavo decorado cun león escasamente recoñecible. Inv. FE. E-44. Último cuarto s. II d.C. e comezos do s. III d.C.

- *Medidas:* 9, 2 x 7, 8 x 2, 6 cm.





16

Que a terra che sexa leve

Urnas de incineración :

1 Ola de corpo globular.

- *Inv.*: FE.E54.
- *Alt.*: 14 cm.
- *Diám.*: 18,8 cm.
- *Bordo*: 16,5 cm.
- *Cron.*: último cuarto do século II e mediados do III.

Acompañada de:

Lucerna do tipo variante Deneauve VIII c. Asa tipo Ponsich 7. Disco decorado con motivo vexetal moi desgastado.

- *Inv.*: FE. E-55. Último cuarto século II d.C. e comezos do s. III d.C.
- *Medidas*: 9, 3 x 6, 2 x 2, 6 cm.

Lucerna do tipo variante Deneauve VIII d. Disco roto delimitado por tres molduras. Pico redondeado con dúas volutas dobres.

- *Inv.*: FE. E-5. Último cuarto século II d.C. e comezos do s. III d.C.
- *Medidas*: 8, 1 x 5, 4 x 2, 6 cm.

2 Ola de corpo globular. Baixo o bordo corre unha sinxela acanaladura decorativa e, sobre esta, un grafito, Aelí, con nexo múltiple das tres últimas letras.

- *Inv.*: FE.E61.
- *Cron.*: *Idem*.
- *Alt.*: 15,5 cm.
- *Diám.*: 17,5 cm.
- *Bordo*: 15,5 cm.

3 Ola de corpo globular.

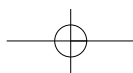
- *Inv.*: FE.E54.
- *Alt.*: 14 cm.
- *Diám.*: 18,8 cm.
- *Bordo*: 16,5 cm.
- *Cron.*: último cuarto do século II e mediados do III.

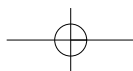


1



2





Antigos Deuses, novas crenzas

17

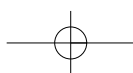
1 Ara. Granito. Fracturada, ancho de 24 cm.

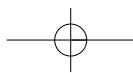
- Inv.: AR.
- Alt.: 24 cm.
- Pros.: s. III d.C.

*Iovi Op(timo) M(aximo) /
Conser(vatori) / Gallio /
Senior / [Ex] Vo / [to].
Galión Senior fixo esta dedi-
catoria a Xúpiter Ótimo
Máximo Conservador (de
Augusto).*



1





18

Elementos de construcción

1 Ladrillo de forma cuadrada.

- *Inv.*: s/s
- *Dimensiones*: 19 x 19 x 8 cm.

2 Id. de forma cuadrada. Marca dixital aspada.

- *Inv.*: s/s.
- *Dimensiones*: 29 x 28 x 6 cm.

3 Id. de forma rectangular.

- *Inv.*: s/s.
- *Dimensiones*: 41 x 27 x 5 cm.

4 Id. de forma triangular.

- *Inv.*: ZCA 173.
- *Dimensiones*: 35 x 18 x 6 cm.

5 Id. de forma cuadrada. Con marca dixital.

- *Inv.*: SR.
- *Dimensiones*: 60 x ? x 5 cm.

6 Id. cuadrante para columna.

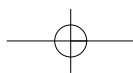
- *Inv.*: ZRA 19.
- *Dimensiones*: 18 x 13 x 5 cm.

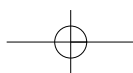
7 Id. de forma paralelipédica.

- *Inv.*: AR 13.
- *Dimensiones*: 17 x 10 x 9 cm.



1 4 6





10

8 Id. "de entalle" para fabricación de bóvedas ocas.

- Inv.: s/s.
- Dimeñións: 15 x ? x 5 cm.

9 Id. de forma semicircular.

- Inv.: s/s.
- Dimeñións: 28 x 13,5 x 8 cm.

10 Composición de tellas (tegula) (55 x 40 cm) e imbrice (imbrex).

- Inv.: Inv. SD.

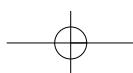
11 Basa granítica con sinxelo fuste incipiente e base redondeada por un touro apoiado sobre plinto cuadrangular. Fragmentada.

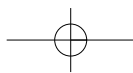
- Inv.: Inv. SD.
- Diám.: 26 cm.
- Alt. 30 cm.

12 Id., fragmentada.

- Inv.: ZPR.
- Diám.: 26 cm.
- Alt.: 30 cm.

12





19

Fiandeiras e tecedores, o vestido hai que facelo

- 1** Pesa de tear (pondus).
Forma troncopiramidal
de sección rectangular.
Marca aspada na
cabeceira.

- *Inv.:* QB. 626.
- *Alt.:* 11,2 cm.

- 2** Id. Forma troncopiramidal
de sección rectangular.
Marca aspada na fronte
superior.

- *Inv.:* QB. 627.
- *Alt.:* 9 cm.

- 3** Id. Forma troncopiramidal
de sección cuadrangular.
Marca superior aspadada.

- *Inv.:* QB 632.
- *Alt.:* 11,6 cm.
- *Base:* 4,8 cm.
- *Cabeza:* 3 cm. 110.

- 4** Id. Forma troncopiramidal
de sección rectangular.
Marca aspada na fronte
superior.

- *Inv.:* QB. 634.
- *Alt.:* 9 cm.

- 5** Id. Forma troncopiramidal
de sección rectangular.
Marca D na fronte supe-
rior.

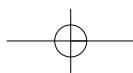
- *Inv.:* QB. 631.
- *Alt.:* 9 cm.

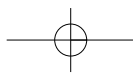
- 6** Id. Forma troncopiramidal
de sección cuadrangular.
Marca aspada na fronte
superior.

- *Inv.:* QB 629.
- *Alt.:* 11,5 cm.
- *Ancho:* 3,8 cm.

- 7** Id. Forma ovalada. Marca
aspada na fronte superior.

- *Inv.:* QB. 635.
- *Alt.:* 9 cm.
- *Diám.:* 4 cm.





12



8 /10 Fusaiolas, en cerámica.

11 Id., en lousa.

12 Lanzadeira en bronce, de sección circular formada por un eixe que remata, en ámbolos extremos, en dúas pinzas.

• Inv.: LB.

13 Agulla de coser, en bronce, con orificio ovalado.

• Inv.: SD.

14 Id. en bronce, de sección romboidal, con dous orificios circulares.

• Inv.: SD.

15 Id. en bronce, de sección circular, con orificio ovalado.

• Inv.: REC 3.

16 /18 Tres pequenos alfinetes, en bronce, de cabeza esférica.

19 /21 Tres agullas de coser, en óso, de sección circular e burato perforado.

• Inv.: PM.



13

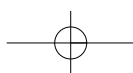
14

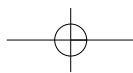
15

19

20

21





20

Unha cerámica con denominación de orixe

1 Prato. Engobe vermello, de tonalidade granate. Pasta de cor ocre averme-llada.

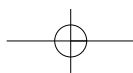
- *Inv.:* SR. S10.
- *Alt.:* 3,5 cm.
- *Bordo:* 15 cm.
- *Cron.:* Mediados do s. IV d.C.

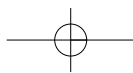
2 Xerra monoasada, de fondo plano, corpo fusiforme. Engobe de cor vermella intensa, moi ben conservado. Decoración espatulada vertical ó longo da embocadura.

- *Inv.:* SR. S10., k.
- *Alt.:* 23,6 cm.
- *Diám.:* 12,4 cm.
- *Boca:* 7 cm.
- *Cron.:* Ídem.

3 Cunco hemisférico, con fondo resaltado e bordo horizontal. Posible imitación da forma TSHT 5 ou Palol 8. Engobe vermello intenso, bruido e abrillantado, recubriendo toda a superficie.

- *Inv.:* SR. S14.
- *Alt.:* 5,6 cm.
- *Bordo:* 13,4 cm.
- *Cron.:* Ídem.





5

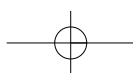


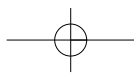
4 Cunco semisférico, fondo resaltado, de disco, e labio horizontal acanalado. Exterior completamente recuberto dun espeso engobe de cor avermellada. Posible imitación da forma Palol 5.

- *Inv.:* SR. S10.
- *Boca:* 14 cm. *Alt.:* 5 cm.
- *Cron.:* mediados do s. IV d.C.

5 Bandexa, posible imitación da forma Hayes 59A?, de fondo plano e bordo horizontal acanalado. Engobe interior de cor avermellada, de boa calidade. Decoración a base de depresións dedadas de forma oval, trazadas pola cara interna, sobresaíndo ó exterior.

- *Inv.:* SR. S10.
- *Boca:* 30 cm.
- *Alt.:* 3, 8 cm.
- *Cron.:* s. IV d.C.





21

Vaixela de cociña e mesa

1.1 Vaso monoasado, de perfil sinuoso e labio exvasado. Exterior de cor negra, abri-llantado, decorado con motivos espatulados verti-cais.

- *Inv.*: AF. 1683.
- *Diám.*: 8 cm.
- *Boca*: 7 cm.
- *Alt.*: 10 cm.
- *Cron.*: século III en adiante.

1.2 Vaso ou xerriña de pé real-zado, corpo ovoide e rebordo vertical. Exterior de cor negra, liso, con bru-nido metálico.

- *Inv.*: RE.
- *Diám.*: 17 cm.
- *Boca*: 8, 6 cm.
- *Alt.*: 20 cm.

1.3 Id. exterior negro, afinado e brillante.

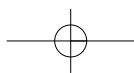
- *Inv.*: CF. 1981.
- *Diám.*: 8 cm.
- *Boca*: 4, 4 cm.
- *Alt.*: 9 cm.
- *Cron.*: século III?d.C.

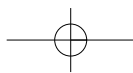
1.4 Xerriña de pé discado, corpo ovoide e rebordo vertical, cunha asa a media altura. Exterior de cor gris cinza, afinado e brillante. Decoración espatulada, de trazos verticais.

- *Inv.*: AF. 556.
- *Diám.*: 13, 5 cm.
- *Alt.*: 14 cm.
- *Boca*: 7 cm.
- *Cron.*: Fins do s. III d.C.



1/2





2.2



2.1



2.1 Vaso pintado. Monoasado de corpo sinuoso. Exterior de cor ocre area, decorado con catro pequenas bandas pintadas de cor vermella.

- *Inv.:* AR.
- *Diám.:* 9,2 cm.
- *Boca:* 5,4 cm.

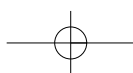
2.2 Id., pero decorado con tan só dúas bandas pigmentadas.

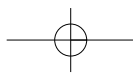
- *Inv.:* AR.
- *Diám.:* 9 cm.
- *Boca:* 5,4 cm.

2.3 Xerra pintada. Monoasada de pé discado, corpo globular e bordo engrosado de sección triangular. Exterior, decorado con motivos espatulados cruciformes acompañados de bandas pigmentadas en vermello.

- *Inv.:* AF. 1685.
- *Diám.:* 15 cm.
- *Boca:* 9,2 cm.
- *Alt.:* 19,4.
- *Cron.:* mediados ou fins do s. III d.C.

2.3





21

Vaixela de cociña e mesa

3.1 Xerra engobada. Monoasada, de corpo ovoide, e estreita embocadura e bordo en "L". Exterior engobado de cor vermella de boa calidade e decorado con espatulados verticais.

- *Inv.*: SR. 119.
- *Diám.*: 14 cm.
- *Alt.*: 24,6 cm.
- *Boca*: 5 cm.

3.2 Vaso engobado. Monoasado, de corpo sinuoso, pé realzado e boca exvasada. Exterior recuberto de mínimos restos dun engobe vermello.

- *Inv.*: SD. 1745.
- *Diám.*: 8,8 cm.
- *Alt.*: 10 cm.
- *Boca*: 6,6 cm.

3.3 Prato engobado, de bordo biselado. Exterior de cor ocre, afinado e brillante. Engobe de cor vermella.

- *Inv.*: AF. 560.
- *Diám.*: 23,8 cm.
- *Alt.*: 3,4 cm.
- *Cron.*: mediados do s. III d.C.

3.4 Id. Exterior recuberto cun engobe vermello moi degradado.

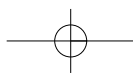
- *Inv.*: SR. 118.
- *Boca*: 15 cm.
- *Alt.*: 3,4 cm.
- *Cron.*: s. IV-V d.C.

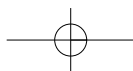


3.1




3.3/4





Vaixelas finas de mesa:
a terra sigillata hispánica tardía

1



1 Cunco da forma Drag. 37.
Primeiro estilo decorativo
ou de Corella.

- Inv.: RE. 199.
- Cronoloxía: S. IV.

2 Id. Lisa.

- Inv.: RE. 384.

3 Id. Segundo estilo decorativo
ou de grandes círculos.

- Inv.: AR. 2973.
- Cronoloxía: segunda metade do s. IV e V d.C.

4 Cunco da forma Drag. 37.
Primeiro estilo decorativo.

- Inv.: AF.

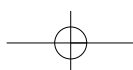
5 Prato da forma Hayes 59
(Rigoir 1, Palol 4), alaranxado.
Decoración espatulada.

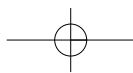
- Inv.: RN. 337.
- Diám.: 32 cm.
- Cronoloxía: S. V-VI d.C.

3



5





22

Vaixelas finas de mesa: a terra sigillata hispánica tardía

6 Prato da forma Hayes 59 (Rigoir 1, Palol 4), gris. Decoración selada e espatulada.

- *Inv.*: PM. 1428.
- *Diám.*: 28 cm.
- *Cronoloxía*: S. V-VI d.C.


7 Fragmento de sigillata clara norteafricana, con decoración selada de círculos.

- *Inv.*: LB. 5592.

8 Prato da forma Drag. 15/17. Decoración ó exterior con grafito de barco.

9 Fragmento de bordo dun gran prato ou bandexa, posiblemente da forma Salomonson e (Hayes 55). Decoración aplicada de tema mitolóxico.

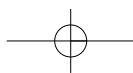
- *Inv.*: RN. 231.
- *Cronoloxía*: segunda metade do S. IV á metade do S.V d.C.

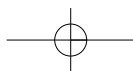


8



9





Os vidros de última xeración



2



5

5 Gobelete troncocónico, forma Isings 96 a. Vidro transparente de ton verdoso con burbullas de aire e estrías. Decoración de estrías en dúas bandas.

- *Inv.:* AF. V8.
- *Esp.:* 1, 6 mm.
- *Alt.:* 71 mm.
- *Diám.:* 104 mm.

6 Gobelete troncocónico de forma Isings 96. Vidro transparente de cor verde-mazá. Burbullas e estrías. Bordo tipo "cabeza de fósforo". Decoración con fio da mesma cor.

- *Inv.:* AF. V15.
- *Diám.:* 114 mm.
- *Esp.:* 0,75 mm.

1 Gobelete troncocónico, forma Isings 96 a. Vidro transparente, de ton verdoso, con burbullas de aire e estrías. Decoración con estrías en dúas bandas que enmarcan un cabuxón de cor azul-cobalto.

- *Inv.:* AF. V5.
- *Grosor da parede:* 1,5 mm.
- *Diámetro:* 101 mm.

2 Gobelete troncocónico de forma Isings 96 b1. Vidro incoloro decorado cunha figura feminina, posiblemente unha ménade, gravada.

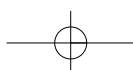
- *Inv.:* AF. V29.
- *Esp.:* 1,3 mm.

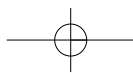
3 Botella de forma Isings 126 ó 127. Vidro transparente de cor verde-amarela. Burbullas de aire, estrías e incipiente irisación e picado. Manchas de cor negra.

- *Inv.:* AF. V22.
- *Diám.:* 140 mm.
- *Esp.:* 3'8 mm.

4 Fragmento de fondo. Vidro transparente de cor verde-mazá. Burbullas de aire e estrías.

- *Inv.:* AF. V21.
- *Diám.:* 34 mm.
- *Esp.:* 1, 4 mm.





24

Aneis con clase

- 1** Anel de ouro.
Posúe engarzamento rectangular, desprovisto de pedra, decorado a cicel con volutas e cruces aspadas. Cronoloxicamente é atribuíble ás décadas finais do s. III e toda a cuarta centuria.

- *Inv.:* AM.
- *Diám.:* 20 mm.
- *Peso:* 2,50 gramos.

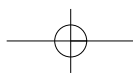
- 2** Anel de bronce, con engarzamento de pasta vítrea, imitando o nícolo, sobre engaste ovalado enmarcado por catro gránulos. O aro é estreito e de sección redonda e o engaste representa o socorrido tema do xinete cabalgando sobre montura ó galope. Cronoloxicamente pódese datar tamén nas décadas finais do s. III e todo o s. IV d.C.

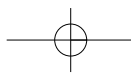
- *Inv.:* PL.
- *Diám.:* 25 mm.

1



2





A moeda baixoimperial, manifestación da crise

25

1



- 1** Follis. Bronze
Ceca: Ticinum / R.I.C. VII, 43b
A/ IMP C DIOCLETIANUS P F AUG. Cabeza laureada de Diocleciano a d.
R/ SACRA MONET AVGG ET CAESS NOSTR.
Exergo ST.

- *Inv.* : AR13. 14.
- *Diám.*: 29 mm /
- *Peso*: 8,4 g /
- *Cron.*: 300-303 d.C. /

4



- 4** Follis. Bronze
Ceca: Arles / R.I.C. VII, 240
A/ IMP LICINIUS AUG.
Cabeza laureada de Licinio a d.
R/ D N LICINI AVGGSTI.
Coroa de loureiro: Vot. XX. Exergo: S * A

- *Inv.* : AR13.5.
- *Diám.*: 20,4-18,7 mm
- *Peso*: 2,7 g
- *Cron.*: 321 d.C.

- 2** Follis. Bronze
Ceca: Treveris / R.I.C. VII, 341
A/ CONSTANTINUS AVGG.
Busto drapeado de Constantino I a d.
R/ BEATA TRANQUILLITAS. Altar Votis XX
Exergo PTR*

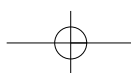
- *Inv.* : AR13. 6.
- *Diám.*: 20,4-18,5 mm
- *Peso*: 2,9 g
- *Cron.*: 322 d.C.

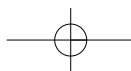
- 5** Follis. Bronze
Ceca: Ticinum / R.I.C. VII
A/ CRISPUS NOB CAESAR. Busto laureado de Crispo a i.
R/ CAESARUM NOSTRORUM. Coroa de loureiro: Vot X. Exergo PT*

- *Inv.* : LB. 28.1.
- *Diám.*: 19,0-17,3 mm
- *Peso*: 2,2 g
- *Cron.*: 320-321 d.C.

- 3** Follis. Bronze
Ceca: Siscia / R.I.C.
A/ CONSTANTINUS AVGG.
Cabeza laureada de Constantino I a d.
R/ PROVIDENTIAE AVGG.
Porta campamento militar con dúas torres, encima unha estrela. Exergo *ASIS*

- *Inv.* : AR13.1.
- *Diám.*: 19 mm
- *Peso*: 2,7 g
- *Cron.*: 324-330 d.C.





25

A moeda baixoimperial, manifestación da crise

- 6** Follis. Bronce
Ceca: Roma / LRBC, I, 556
A/ URBS ROMA. Busto con helmo de Roma a i.
R/ Loba capitolina aleitando a Rómulo e Remo, encima dúas estrelas.
- *Inv.*: AR13. 25.
 - *Diám.*: 16,4-15,0 mm
 - *Peso*: 1,3 g
 - *Cron.*: 330-335 d.C.

- 7** Follis. Bronce
Ceca: Constantinopla / LRBC, I, 1008
A/ URBS ROMA. Busto con helmo de Roma a i.
R/ Loba capitolina aleitando a Rómulo e Remo, encima dúas estrelas.
- *Inv.*: AR13. 26.
 - *Diám.*: 15,0-15,4 mm
 - *Peso*: 1,1 g
 - *Cron.*: 330-335 d.C.

- 8** Follis. Bronce
Ceca: Roma / LRBC, I, 572
A/ CONSTANTINOPOLIS. Busto con helmo de Constantinopolis a i.
R/ Victoria con escudo sobre a proa dun barco.
Exergo: R*E
- *Inv.*: AR13. 1.
 - *Diám.*: 15,9-15,4 mm
 - *Peso*: 1,4 g
 - *Cron.*: 335-337 d.C.

- 10** Follis. Bronce
Ceca: Constantinopla / LRBC, I, 1041
A/ DN CONSTANTINUS PT AUG. Cabeza con veo de Constantino I a d.
R/ Cuadriga. Exergo: Const.
- *Inv.*: AR13. 38.
 - *Diám.*: 15-14 mm
 - *Peso*: 1,4 g
 - *Cron.*: 337-341 d.C.

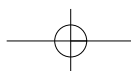
- 11** Follis. Bronce
Ceca: Treveris / LRBC, I, 56
A/ CONSTANTINUS IUN NOB C. Busto laureado de Constantino II a d.
R/ GLORIA EXERCITUS. Dous soldados; en medio, estandartes militares.
Exergo: TRS*
- *Inv.*: LB. 11.
 - *Diám.*: 17,0-16,4 mm
 - *Peso*: 2,0 g
 - *Cron.*: 330-335 d.C.

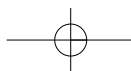


6



7





15



- 15** Follis. Bronce
Ceca: Cyzicus / LRBC, I, 1283
A/ CONSTANS P.F. AUG. Busto laureado de Constans a d.
R/ GLORIA EXERCITUS. Dous soldados; en medio, estandarte militar
- *Inv.*: AR13. 33.
 - *Diám.*: 15, 8-15, 3 mm
 - *Peso*: 1, 2 g
 - *Cron.*: 337-339 d.C.

- 16** Follis. Bronce
Ceca: Aquilea / LRBC, I, 692C
A/ CONSTANS P F AUG. Busto laureado de Constans a d.
R/ GLORIA EXERCITUS. Dous soldados; en medio, estandarte militar
- *Inv.*: AR13. 33.
 - *Diám.*: 15,7-15,2 mm
 - *Peso*: 1 g
 - *Cron.*: 337-341 d.C.

- 12** Follis. Bronce
Ceca: Treveris /LRBC, I, 132
A/ CONSTANTIUS P F AUG. Busto con diadema de Constancio a d.
R/ GLORIA EXERCITUS Dous soldados; en medio, estandarte militar.

- *Inv.*: AR13. 24.
- *Diám.*: 16,1-15,5 mm
- *Peso*: 1 g
- *Cron.*: 337-341 d.C.

- 13** Follis. Bronce
Ceca: Arles / L.R.B.C. I, 441
A/ CONSTANTIUS PF AUG. Busto laureado de Constancio a d.
R/ GLORIA EXERCITUS. Dous soldados; en medio, estandarte militar

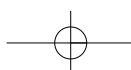
- *Inv.*: AR13. 34.
- *Diám.*: 15,0-14,7 mm
- *Peso*: 1,7 g
- *Cron.*: 337-341 d.C.

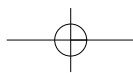
- 14** Follis. Bronce
Ceca: / A/ FL IUL CONSTANTIUS AUG. Busto laureado de Constancio a d. R/ GLORIA EXERCITUS. Dous soldados; en medio, estandarte militar

- *Inv.*: AR13. 27.
- *Diám.*: 15,0-14,2 mm
- *Peso*: 1,3 g
- *Cron.*: 337-341 d.C.



16





25

A moeda baixoimperial, manifestación da crise

17 Follis. Bronce
 Ceca: Arles / LRBC, I, 442
 A/ CONSTANS PF AUG.
 Busto laureado de Constans a d.
 R/ GLORIA EXERCITUS.
 Dous soldados; en medio, estandarte militar.

- Inv.: LB. 34.
- Diám.: 16,8-15,2 mm
- Peso: 1,5 g
- Cron.: 337-341 d.C.

18 Follis. Bronce
 Ceca: Arles /
 A/ Busto laureado de Constans o Constancio a d.
 R/ VICTORIAE DD AVGG DNN. Dúas victorias levando coroas.

- Inv.: AR13. 37.
- Diám.: 13 mm
- Peso: 1,4 g
- Cron.: 341-346 d.C.

19 Follis. Bronce
 Ceca: Arles / LRBC, II, 404
 A/ DN CONSTANTIVS P.F. AUG. Busto drapeado e cabeza diademada con perlas de Constancio II a d.
 R/ FEL TEMP REPARATIO. Emperador sobre galera levando ave Fenix sobre globo terráqueo e lábaro con crismón.

- Inv.: RE21. 25.
- Diám.: 23,6-20,6 mm
- Peso: 3,7 g
- Cron.: 346-350 d.C.

20 AE3. Bronce
 Ceca: Arles / LRBC, II, 455
 A/ D.N. CONSTANTIVS P F AUG. Busto drapeado e diademado de Constancio II a d.
 R/ FEL TEMP REPARATIO. Virtus de pé, alanceando un inimigo, que cae dun cabalo.

- Inv.: AR13. 7.
- Diám.: 17,5-19,3 mm
- Peso: 2,3 g
- Cron.: 353-354 d.C.

21 AE3. Bronce
 Ceca: Arles / LRBC, II, 458
 A/ DN CONSTANTIVS P F AUG. Busto drapeado e diademado de Constancio II a d.
 R/ FEL TEMP REPARATIO. Virtus de pé, alanceando un inimigo, que cae dun cabalo.

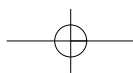
- Inv.: LB. 8.
- Diám.: 15,7-16,9 mm
- Peso: 1,5 g
- Cron.: 355-360 d.C.

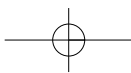


19



20





24



22 AE3. Bronce
Ceca: Roma / LRBC, II, 685
A/ D N CL IULIANUS N.C.
Busto con traxe militar
e cabeza diademada de
Juliano a d.
R/ FEL TEMP REPARATIO.
Virtus de pé, alanceando
un inimigo, que cae dun
cabalo.

- Inv.: LB.
- Diám.: 17,4 mm
- Peso: 2,3 g
- Cron.: 355-360 d.C.

25



25 AE4. Bronce
Ceca: /
A/ D N THEODOSIUS P F
AUG. Busto drapeado e dia-
demado de Teodosio a d.
R/..... Publicae. Victoria
levando como triunfo un
soldado cativo.

- Inv.: RE. 2.
- Diám.: 14,0-12,1 mm
- Peso: 0,9 g
- Cron.:

26 Tesouriño. Bronce.

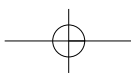
- Inv.: AR13.

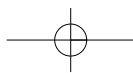
23 AE4. Bronce
Ceca: Roma / LRBC, II, 785
A/ D N ARCADIUS P F AUG.
Busto drapeado e laureado
de Arcadio a d.
R/ VICTORIA AUGG. Dúas
victorias levando coroas.

- Inv.: AR13. 8.
- Diám.: 12,3 -11,3 mm
- Peso: 1,1 g
- Cron.: 383-387 d.C.

24 AE2. Bronce
Ceca : Constantinopla /
LRBC, II, 2187
A/ D N ARCADIUS P F AUG.
Busto drapeado e diade-
mado de Arcadio a d.
R/ GLORIA ROMANORUM.
Emperador de pé, portando
lábaro e globo terráqueo.

- Inv.: AR13. 4.
- Diám.: 20,7-22,9 mm
- Peso: 4,9 g
- Cron.: 393.395 d.C.





26

Mostras de pintura mural

Pintura mural. Decoración de motivos xeométricos. Composición a base de bandas, de cor branca con filetes ocre e de cor azul sobre fondo vermello.

• *Inv.: SD.*

Id. Dous filetes de cor ocre-amarela sobre campo de tonalidade moura.

• *Inv.: SD. 257*

Id. Composición en escuadra formada por tres filetes de cor rosácea e verde.

• *Inv.: SD. 224*

Id. Decoración de motivos vexetais. Sobre un campo de cor ocre-parda dispónse unha composición foliácea de cor verde.

• *Inv.: SD. 294.*

Id. Decoración de trazos vermellos formando retícula, sobre fondo de cor branca leitosa.

• *Inv.: SAR. 50.*

Id. Decoración de trazos sinuosos de cor vermella e branca sobre fondo de tons claros.

• *Inv.: SAR. 17.*

Id. Decoración de trazos de cor vermella, nunha composición semellante á anterior.

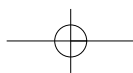

• *Inv.: SAR. 24.*

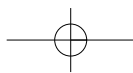
Id. Decoración de motivos vexetais estilizados, de cor verde e azulada, sobre fondo ocre pálido, en combinación cunha banda de tons azulados.

• *Inv.: SD. 127.*

Panel de pintura mural ó fresco, con decoración de casetóns oitavados, alternando con motivos centrais, posiblemente de natureza vexetal, alternantes.

• *Inv.: RN.*





Manifestacións da arte musivaria

27



Mosaico.
Varios fragmentos, realizados con teselas de varios cores feitas en calcita.

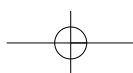
• *Inv.: SD.*

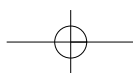
Alimentos para unha longa viaxe

28



Enxoval funerario, conformado por varias pezas de cerámica engobada (gran bandexa, dous pratos e un cunco hemiesférico), unha pequena copa de TSHT da forma Drag. 37, lisa, e os restos dun pequeno recipiente de vidro.



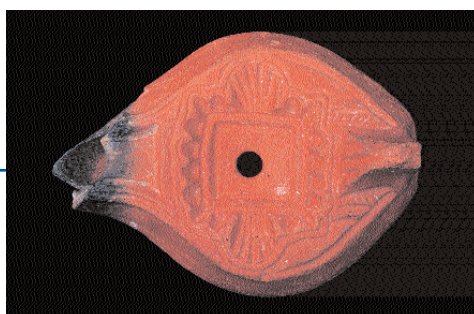


29

Mostras arqueolóxicas tardías

1 Lucerna, da forma VIII d 6b, en T.S. clara D. De procedencia africana, decorada coa cuncha de Santiago. Sinais de combustión no baldón, e canle aberta.

- *Inv.:* LB.
- *Medidas:* 11,5 x 7,9 x 3,4.
- *Cron.:* s. V d.C.



1

2 Anel de bronce, con engaste redondo, onde posúe diámetro de 23 mm, aro estreito e chatón redondo. Inscrito no chatón, destaca un monograma en cruz, con letras ou símbolos nos seus catro extremos. Parecen diferenciarse no eixo horizontal a A (alfa) e W (omega) de posible simbolismo cristián. No eixo vertical poderían recoñecerse o tridente e o tau, se non áncora, interpretable na mesma dirección simbólica.

- *Inv.:* RE21.
- *Diám.:* 23 mm.
- *Cron.:* s. IV-V d.C.



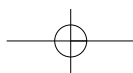
2

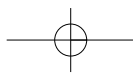
3 Fibela de bronce en forma escutiforme. Presenta decoración a base de liñas incisas.

- *Inv.:* SM.



3





4



4 Broche de cinto de tipo liriforme.
Conserva fibela, rematada nun extremo circular, decorado con motivo cruciforme inciso.

• *Inv.*: PL.
• *Cron.*: s. VII d.C.

5 Fibela de bronce.
Aro de lados arqueados

6 Ficha de cerámica engobada cun grafito con decoración de crismón.

• *Inv.*: ZSP. 10.

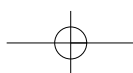
7 Capitel de mármore
Decoración formada por dúas coroas de follas de acanto, lisas.

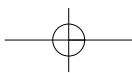
• *Inv.*: CR18.
• *Dimensións*: 0,44 x 0,31 m.
• *Cron.*: fin. s. IV- s. V d.C.

8 Base de mármore
Plinto cuadrangular de 0,45 de longo x 0,03 m de alto.

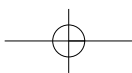
• *Inv.*: CR18.
• *Cron.*: fin. s. IV- s. V d.C.

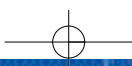
8





IMAGO ANTIQUA





GLOSARIO

acus crinalis

acueducto

anfora

antoniniano

apodyterium

axa

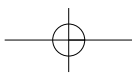
axilla

axilla

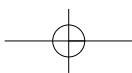
axilla

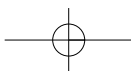
axilla





IMAGO ANTIQUA





a

[acus crinalis](#)

Alfinete que empregaban as mulleres romanas para prender o cabelo.

[acueducto](#)

Canle artificial por onde se conduce a auga salvando os desniveis do terreo.

[ánfora](#)

Recipiente cerámico para o transporte de aceite, viño e conservas.

[antoninianus](#)

Moeda de cobre ou bronce, con baño de prata, cuñada a partir do 260 d.C. e imitada polos emperadores “barbaros” e por oficinas clandestinas.

[apodyterium](#)

Sala destinada a vestiario no ximnasio e nas termas ou baños públicos romanos

[ara](#)

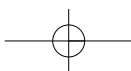
Altar destinado a sacrificios; pedra en forma de altar para recibir inscrición votiva ou funeraria.

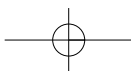
[as](#)

Moeda de bronce equivalente á metade dunha onza.

[atrium](#)

Espacio central, descuberto, ó redor do cal se dispoñen as divisións da casa romana.





b

barbotina

Técnica decorativa, característica das cerámicas “paredes finas”, consistente nunha decoración en relevo, feita coa mesma arxila.

C

caetra

Dise das moedas cuñadas entre os anos 25-23 a.C., para sufragar os gastos da guerra de Roma contra cántabros e astures.

cardo maximus

Na urbanística romana, vía principal central que facía o percorrido norte-sur, cruzándose co *decumanus*.

catillus

Parte superior do muíño.

ceca

Cidade onde se cuña moeda, ou lugar da súa emisión.

cista

Enterramento, xeralmente individual, constituído por catro lousas laterais e unha quinta horizontal, facendo a cuberta.

cloaca

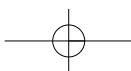
Canle ou desaugadoiro de augas inmundas e de chuva.

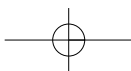
copori

Un dos 16 pobos citados por Plinio como pertencentes ó antigo conxunto xurídico lucense. No seu territorio, fundaríase a cidade de *Lucus Augusti*.

crismón

Monograma cristián formado polas letras gregas Alfa e Omega.





d

[denarius](#)

Primeira moeda romana de prata, co valor de dez ases.

[domus](#)

Casa, vivenda.

[dupondius](#)

Moeda de bronce equivalente a dous ases.

[decumanus maximus](#)

Na urbanística romana, vía principal central que facía o percorrido leste-oeste, cruzándose en ángulo recto co cardo.

[epígrafe](#)

En xeral, inscrición.

[fíbula](#)

Especie de alfinete para prender a roupa.

[fictiliarius](#)

Oleiro.

[folis](#)

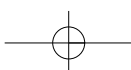
Moeda de bronce con baño de prata, semellante ó as do Alto Imperio, cuñada a partir de 274 d.C.

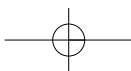
[forum](#)

Centro monumental da vida política, cultural, relixiosa e social da cidade.

e

f





frigidarium

Sala fría nos balnearios ou termas.

fusaiola

Disco con orificio central que encaixa na porta máis delgada do fuso para mantelo vertical e prender o fío.

h

hipocaustum

Sistema de sustentación do pavimento por medio de piares ou arcos de ladrillo, que permitía crear unha cámara de aire por onde circulaba o aire quente.

i

imbrex

Tella en forma de media cana que cubría cada unión de dúas tegulae.

insula

Edificio de varios andares para habitación, constituíndo un quintero de casas.

l

lábano

Estandarte imperial.

larario

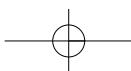
Na casa romana, lugar a maneira de nicho ou oratorio, destinado ó culto dos lares.

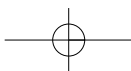
lígula

Instrumento de aseo e de medicina propio para a preparación de cosméticos ou remedios.

lucerna

Candil de aceite.





m

[meta](#)

Parte inferior do muíño.

[mola asinaria](#)

Muíño de tracción animal.

[monolito](#)

Monumento ou elemento arquitectónico formado por un só bloque de pedra.

[opus caementicium](#)

Morteiro hidráulico formado por unha mestura de cal e area con anacos de ladrillo e grixo.

o

[palestra](#)

Nas termas, lugar onde se practican combates ou deportes.

p

[peristilo](#)

Columnata que circunda un patio interior.

[pilum](#)

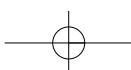
Dardo lixiero usado pola cabalería.

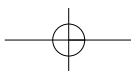
[pondera](#)

Peso de tear.

[pomerium](#)

Espacio libre e consagrado a un e outro lado das murallas da cidade romana.





sestercius

Moeda de bronce equivalente a catro ases.

s **sítula**

Balde ou caldeiro para transporte e aquecemento de auga.

t

tabernae

Tendas abertas de cara á vía pública, xeralmente nos baixos das casas.

tégula

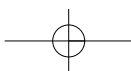
Tella rectangular con rebordos laterais.

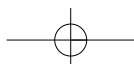
tepidarium

Nas termas romanas, sala destinada ós baños de auga morna.

termas

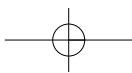
Edificio romano, destinado ós baños públicos ou privados.



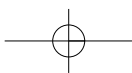


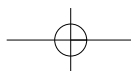
BIBLIOGRAFÍA





IMAGO ANTIQUA





a

ABEL VILELA, A. de, ARIAS VILAS, F., *Guía arqueológica de Lugo y su provincia*, Lugo, 1975.

ABAD CASAL, M., *La pintura romana en España*, Sevilla-Alacante, 1982.

ACUÑA CASTROVIEJO, F., "Mosaicos romanos de Hispania Citerior, II. Conventus Lucensis", *Studia Archeologica*, Valladolid, 1973.

ACUÑA CASTROVIEJO, F., "Os mosaicos das cidades e das villae", *Galia Castrexa e Romana. Galicia Terra Única*, Lugo, 1997, pp. 211-217.

ADAM, J. D., *La construction romaine*, París, 1989.

ALARCÃO, J., *Introdução ao estudo da casa romana*, Coímbra, 1985.

ALCORTA, E., "Cerámica de cociña e mesa na Galicia romana a través dos achádegos de Lucus Augusti", *Larouco*, núm. 1, Edicións do Castro, Sada (A Coruña), 1991, pp. 35-52.

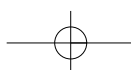
ALCORTA, E., "Cerámica común de Lucus Augusti: ensaio de tipología", *Monografías Ampuritanas*, nº 8, 1995, pp. 201-226.

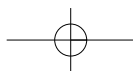
ALCORTA, E., "Sobre un mortero sellado de la marca M. Cimonius Saturninus", *XXII Congreso Nacional de Arqueoloxía*, Vigo, 1995 (1993), pp. 289-296.

ALCORTA, E., e HERVES RAIGOSO, F., "A vida cotiá na Gallaecia romana", *Galia Castrexa e Romana. Galicia Terra Única*, Lugo, 1997, pp. 230-238.

ARIAS VILAS, F., Las murallas romanas de Lugo, *Studia Archeologica*, 14, Santiago de Compostela, 1971.

ARIAS VILAS, F., "A cidade de Lugo no Baixo Imperio romano. As obras públicas monumentais: as termas e as murallas", *Galia Castrexa e Romana. Galicia Terra Única*, Lugo, 1997, pp. 181-193.





ARIAS VILAS, F., LE ROUX, P. e TRANOY, A., *Inscriptions romaines de la province de Lugo*, París, 1979.

AA.VV., *Actas del Coloquio Internacional sobre el Bimilenario de Lugo*, Lugo, 1977.

AA.VV., *Les thermes romaines*, Roma, 1991.

AA.VV., *La casa urbana hispanorromana*, Zaragoza, 1991.

AA.VV., *Lucus Augusti, urbs romana. Los orígenes de la ciudad de Lugo*, Lugo, 1995.

AA.VV., "Arqueoloxía urbana de Lugo", *Larouco*, 2, pp. 187-218.

b

BARBET, A., *La peinture murale romaine*, París, 1985.

BELTRÁN, M., *Guía de la cerámica romana*, Zaragoza, 1990.

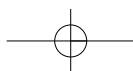
c

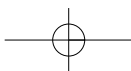
CARREÑO GASCÓN, C., "Crónica das escavacións feitas na cidade de Lugo durante o ano 1989 polos Servicios Municipais de Arqueoloxía", *Larouco*, 1, Sada (A Coruña), 1991, pp. 107-118.

CARREÑO GASCÓN, C., "Baños privados y termas públicas en el Lugo romano", *Espacio, Tiempo y Forma*, Serie II, 5, Madrid, 1992, pp. 337 ss.

CARREÑO GASCÓN, C., "Sigillata Africana en Lucus Augusti", *XXII Congreso Nacional de Arqueología*, Vigo, 1995 (1993), pp. 297-304.

CARREÑO GASCÓN, C., "Marcas de oficinas de sigillatas halladas en Lucus Augusti", *Anexos Larouco*, 1997.





C

CARREÑO GASCÓN, C., "Cerámica fina de mesa: a terra sigillata en Galicia", *Galicia Castrexa e Romana. Galicia Terra Única*, Lugo, 1997, pp. 255-261.

CARREÑO GASCÓN, C., e RODRÍGUEZ COLMENERO, A., "Tras la huella del Lugo romano", *Ciudad y Torre. Roma y La Ilustración en La Coruña*, A Coruña, 1991, pp. 23-27.

CASAL GARCÍA, R., "Pedras de anel do Noroeste Peninsular", *Gallaecia*, 6, 1980, pp. 101 ss.

CASAL GARCÍA, R., "As xoias e adornos romanos en Galicia", *Galicia Castrexa e Romana. Galicia Terra Única*, Lugo, 1977, pp. 267-274.

f

FERNÁNDEZ CASADO, E., *Ingeniería hidráulica romana*, Madrid, 1985.

FERRER SIERRA, S., "Aproximación á circulación monetaria de Lucus Augusti", *XII C.N.A.*, Vigo, 1995 (1993).

FERRER SIERRA, S., "El posible origen campamental de Lucus Augusti a la luz de las monedas de la caetra y su problemática", *Lucus Augusti. El amanecer de una ciudad*, A Coruña, 1996, pp. 425-446.

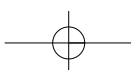
FERRER SIERRA, S., "A moeda na Gallaecia romana", *Galicia Castrexa e Romana. Galicia Terra Única*, Lugo, 1997, pp. 261-267.

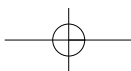
g

GINOUVES, R., e LÉVÊQUE, P., *Dictionnaire méthodique de l'architecture grecque et romaine*, vol I-II, Roma, 1985.

GONZÁLEZ FERNÁNDEZ, E., "Máscaras romanas en terracota halladas en la ciudad de Lugo", *XXII C.N.A.*, Vigo, 1995 (1993), pp. 279-282.

GONZÁLEZ FERNÁNDEZ, E., "O urbanismo de Lucus Augusti", *Galicia Castrexa e Romana. Galicia Terra Única*, Lugo, 1997, pp. 173-180.





GONZÁLEZ FERNÁNDEZ, E., e CARREÑO GASCÓN, C., “La capital del extremo noroeste hispánico: Lucus Augusti y su tejido urbano a la luz de las últimas intervenciones arqueológicas”, *Los orígenes de la ciudad en el Noroeste hispánico*, Lugo, 1998, pp. 1171-1208.

GONZÁLEZ FERNÁNDEZ, E., e CARREÑO GASCÓN, C., “El tejido urbano de la ciudad romana de Lucus Augusti. Excavaciones arqueológicas de los dos últimos lustros”, *Lucensia*, núms. 16 e 20, Lugo, 1998-2000.

GONZÁLEZ FERNÁNDEZ, E., e CARREÑO GASCÓN, C., “Lucus Augusti. La inserción de su muralla en la retícula urbana”, *Artesonado*, 25, Lugo, 1998, pp. 23-25.

GONZÁLEZ, E., HERVES, F. M., SIERRA, S., ALCORTA, E., Nuevas aportaciones al conocimiento de la muralla romana de Lugo”, *I Congreso de Arqueología Militar Romana en Hispania*. Segovia, 1998 (en prensa).



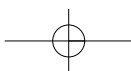
HERVES RAIGOSO, F., MEIJIDE COMESELLE, G., “O culto ás ninfas nas termas de Lugo”, *Gallaecia*, 19, 2000, pp. 187-197.

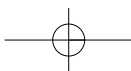


MALISSARD, A., *Los romanos y el agua*, Barcelona, 1996.

MAYET, F., *Les céramiques sigillées hispaniques. Contribution à l'histoire économique de la Péninsule Ibérique sous l'Empire Romain*, Paris, 1983-84.

MÍNGUEZ MORALES, J., *La cerámica romana de paredes finas: generalidades*, Zaragoza, 1991.





RODRÍGUEZ COLMENERO, A., “Culto a las aguas y divinidades orientales en el Lugo romano: los posibles santuarios de S. Roque y Bóveda”, *Espacio, Tiempo y Forma*, V, Madrid, 1992, pp. 309 ss.

RODRÍGUEZ COLMENERO, A., Arte romano en Galicia. *Galicia Arte, IX*, A Coruña, 1993.

RODRÍGUEZ COLMENERO, A., “Lucus Augusti, capital de la Gallaecia septentrional”, *Los Finisterres Atlánticos en la Antigüedad*, Xixón, 1996, pp. 129-133.

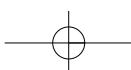
RODRÍGUEZ COLMENERO, A., (Coord.), *Lucus Augusti. El amanecer de una ciudad*, A Coruña, 1996.

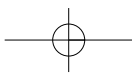
RODRÍGUEZ COLMENERO, A., “A implantación dos modelos urbanísticos romanos en Galicia”, *Galicia Castrexa e Romana. Galicia Terra Única*, Lugo, 1997, pp. 164-172.

RODRÍGUEZ COLMENERO, A., “Os epígrafes de Paulo Fabio Máximo, primeiras mostras da lingua do Lacio no noroeste peninsular”, *Galicia Castrexa e Romana. Galicia Terra Única*, Lugo, 1997, pp. 193-198.

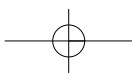
RODRÍGUEZ COLMENERO, A., “O mundo funerario galaico-romano”, *Galicia Castrexa e Romana. Galicia Terra Única*, Lugo, 1997, pp. 246-255.

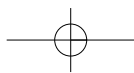
RODRÍGUEZ COLMENERO, A., e **CARREÑO GASCÓN, C.**, “Sobre Paulo Fabio Máximo y la fundación de Lucus Augusti. Nuevos testimonios”, *Finisterre. Estudios en lembranza do profesor Dr. A. Balil*, Santiago de Compostela, 1992, pp. 389 ss.





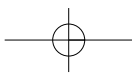
IMAGO ANTIQUA



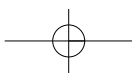


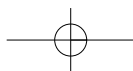
ÍNDICE DE ILUSTRA-





IMAGO ANTIQUA





O escenario: en terras dos Copori.

- Fig. 1. Ámbito do Imperio Romano pouco antes da conquista do noroeste hispánico.
- Fig. 2. Os *populi* da *Gallaecia* (segundo Rodríguez Colmenero).
- Fig. 3. O territorio dos *Copori* no *Conventus Lucensis* (segundo Rodríguez Colmenero).

De campamento a cidade

- Fig. 4. Última fase das guerras Cántabro-astures (segundo Rodríguez Colmenero).
- Fig. 5. A localización topográfica de *Lucus Augusti* (segundo Rodríguez Colmenero).
- Fig. 6. Moeda da *caetra*, cuñada en *Lucus Augusti*.
- Fig. 7. Epígrafe interpretable como *L(egio) VI*.
- Fig. 8. Monolito fundacional de *Lucus Augusti*.

A planificación urbana. Unha cidade con futuro.

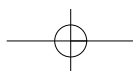
- Fig. 9. O trazado altoimperial da cidade de *Lucus Augusti*.

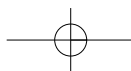
Rúas e pórticos, o escenario da vida pública

- Fig.10. Rúa con espazo porticado e canle lateral (escavación na praza de Sto Domingo).
- Fig.11. Fases na pavimentación dunha rúa (escavación na praza de Sto.Domingo).
- Fig.12. Rúa con canle lateral de drenaxe (escavación na rúa da Cruz, 18).
- Fig.13. Rúa identificada cun cardo menor (escavación na rúa Nova, 19).
- Fig. 14. Detalle da rúa descuberta no soar do antigo pazo Lomas (rúa Nova, 19).

O foro, ceme da vida urbana

- Fig. 15. Restitución planimétrica da área foral (segundo Covadonga Carreño).
- Fig. 16. Muro en *opus caementiciun* relacionado coa área foral.
- Fig. 17. Muro en *opus spicatum* pertencente a área foral.
- Fig. 18. Muro identificado cun dos espazos da zona foral.





Auga para a cidade

- Fig. 19. Pozo para abastecemento de auga encaixado nun muro (praza de Sto. Domingo).
- Fig. 20. Estructura en *opus caementicium* identificada co acueducto romano (praza da Milagrosa).
- Fig. 21. Canles de augas pluviais e residuais, á beira dunha calzada urbana (rúa dos Clérigos).

Aspectos urbanísticos

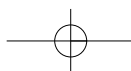
- Fig. 22. Restitución planimétrica dunha *insula* urbana.
- Fig. 23. Conxunto arquitectónico de dúas *domus* exhumado nun soar da rúa dos Clérigos.
- Fig. 24. Vista xeral das estruturas descubertas nun soar da rúa Armanyá.
- Fig. 25. Pavimento de ladrillo moído.

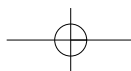
Termas para relaxarse

- Fig. 26. Termas romanas (Balneario de Lugo). Sala do *apodyterium*.
- Fig. 27. Estructura absidada nas Termas Romanas (patio posterior Balneario de Lugo).
- Fig. 28. Patio porticado (*palestra?*) nas Termas Romanas (patio dianteiro Balneario de Lugo).
- Fig. 29. Hipocausto pertencente a un edificio termal (rúa Armanyá).

Actividade artesanal

- Fig. 30. *Mola asinaria*, procedente das escavacións na praza Maior.
- Fig. 31. Forno cerámico (praza de Ferrol).
- Fig. 32. Forno cerámico (rúa Nova).
- Fig. 33. Vista xeral das estruturas artesanais (fornos) atopadas na rúa Nova.





ÍNDICE DE ILUSTRACIONES

Que a terra che sexa leve

Fig. 34. Necrópole de incineración (praza de Ferrol).

Fig. 35. Foa funeraria con urna e enxoval cerámico (praza de Ferrol).

Fig. 36. Enterramento en cista de tégulas, con urna de incineración (praza de Ferrol).

Antigos deuses, novas crenzas

Fig. 37. Ara votiva dedicada á divindade indíxena *Verore* (Museo Provincial de Lugo).

Fig. 38. Relevo representando a Xúpiter, procedente da Porta Nova (Museo Provincial de Lugo).

A renovación urbana

Fig. 39. O trazado baixoimperial da cidade de *Lucus Augusti*.

A Muralla. Novidades

Fig. 40. Macizado interno da muralla de Lugo.

Fig. 41. Elemento epigráfico achado nos fundamentos da Porta Nova.

Fig. 42. Escaleira descuberta no cubo 57.

A Muralla. Elementos integrantes

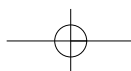
Fig. 43. Perfil do foxo, descuberto na ronda da Muralla, núm. 54.

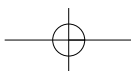
Fig. 44. Retallo de foso descuberto na ronda da Muralla, núm. 51.

Fig. 45. Cubo da muralla descuberto na praza do Campo Castelo.

Fig. 46. Escaleiras de acceso orixinais, cubo núm. 43.

Fig. 47. Escaleiras de acceso orixinais





Aspectos urbanísticos

- Fig. 48. Construcións sobre a calzada (rúa Nova, 19).
Fig. 49. Cloaca baixo o *decumanus máximo* (rúa Doutor Castro, 18).
Fig. 50. Cloaca con cuberta abovedada (rúa Doutor Castro, 18).
Fig. 51. Rexistro na cloaca para limpeza interior (rúa da Raiña, 7-9).
Fig. 52. Gran *domus* descuberta na praza de Sto. Domingo.

A casa, expresión da arte decorativa.

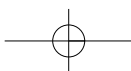
- Fig. 53. Casa do mosaico de Dédalo e Pasefae (rúa Armanyá).
Fig. 54. Mosaico con decoración xeométrica (rúa Armanyá).
Fig. 55. Casa con peristilo, descuberta na rúa Doutor Castro, 22.
Fig. 56. Mosaico xeométrico da rúa Doutor Castro, 22.
Fig. 57. Detalle do mosaico da rúa Doutor Castro.
Fig. 58. Mosaico de Batitales.

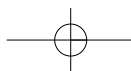
Mostras de pintura mural.

- Fig. 59. Mostras de pintura mural (praza de Sto. Domingo).
Fig. 60. Pintura mural (rúa Nova).

Manifestacións da arte musivaria.

- Fig. 61. Mosaico de Dédalo e Pasefae, emblema.
Fig. 62. Cabeza de bóvido (mosaico de Dédalo e Pasefae).
Fig. 63. Motivo xeométrico (mosaico de Dédalo e Pasefae).





ÍNDICE DE ILUSTRACIÓNS

Alimentos para unha longa viaxe

- Fig. 64. Necrópole de inhumación (xardíns de San Roque).
- Fig. 65. Tumba con paredes de lousas de granito (San Roque).
- Fig. 66. Tumba con paredes de tégulas (San Roque).
- Fig. 67. Sepultura en foxa con enxoval funerario (San Roque).

A presenza dos cultos orientais

- Fig. 68. Piscina cultual (xardíns de San Roque).
- Fig. 69. Cabeza de esfínxe. Piscina de San Roque.
- Fig. 70. Cabeza de carneiro. Piscina de San Roque.
- Fig. 71. Templo soterrado de Santalla de Bóveda.

Mostras cristiás en Lucus Augusti

- Fig. 72. Cancelo de Saamasas (Museo Catedralicio de Lugo).
- Fig. 73. Cancelo de San Roque (Museo Provincial de Lugo).
- Fig. 74. Grafito de crismón sobre cerámica.

O progresivo declive urbanístico

- Fig. 75. Enterramento sen sepultura no interior da cidade (rúa Armanyá).
- Fig. 76. Tumba de lousa, época tardorromana (rúa Raíña).
- Fig. 77. Superposición da trama urbana romana sobre a cidade medieval e posterior.

